

N° 95-630-X au catalogue
ISBN 978-0-660-41944-2

Recensement de l'agriculture : Cartes de référence, 2021

Date de diffusion : le 22 février 2022



Statistique
Canada

Statistics
Canada

Canada

Comment obtenir d'autres renseignements

Pour toute demande de renseignements au sujet de ce produit ou sur l'ensemble des données et des services de Statistique Canada, visiter notre site Web à www.statcan.gc.ca.

Vous pouvez également communiquer avec nous par :

Courriel à infostats@statcan.gc.ca

Téléphone entre 8 h 30 et 16 h 30 du lundi au vendredi aux numéros suivants :

- | | |
|---|----------------|
| • Service de renseignements statistiques | 1-800-263-1136 |
| • Service national d'appareils de télécommunications pour les malentendants | 1-800-363-7629 |
| • Télécopieur | 1-514-283-9350 |

Normes de service à la clientèle

Statistique Canada s'engage à fournir à ses clients des services rapides, fiables et courtois. À cet égard, notre organisme s'est doté de normes de service à la clientèle que les employés observent. Pour obtenir une copie de ces normes de service, veuillez communiquer avec Statistique Canada au numéro sans frais 1-800-263-1136. Les normes de service sont aussi publiées sur le site www.statcan.gc.ca sous « Contactez-nous » > « [Normes de service à la clientèle](#) ».

Note de reconnaissance

Le succès du système statistique du Canada repose sur un partenariat bien établi entre Statistique Canada et la population du Canada, les entreprises, les administrations et les autres organismes. Sans cette collaboration et cette bonne volonté, il serait impossible de produire des statistiques exactes et actuelles.

Publication autorisée par le ministre responsable de Statistique Canada

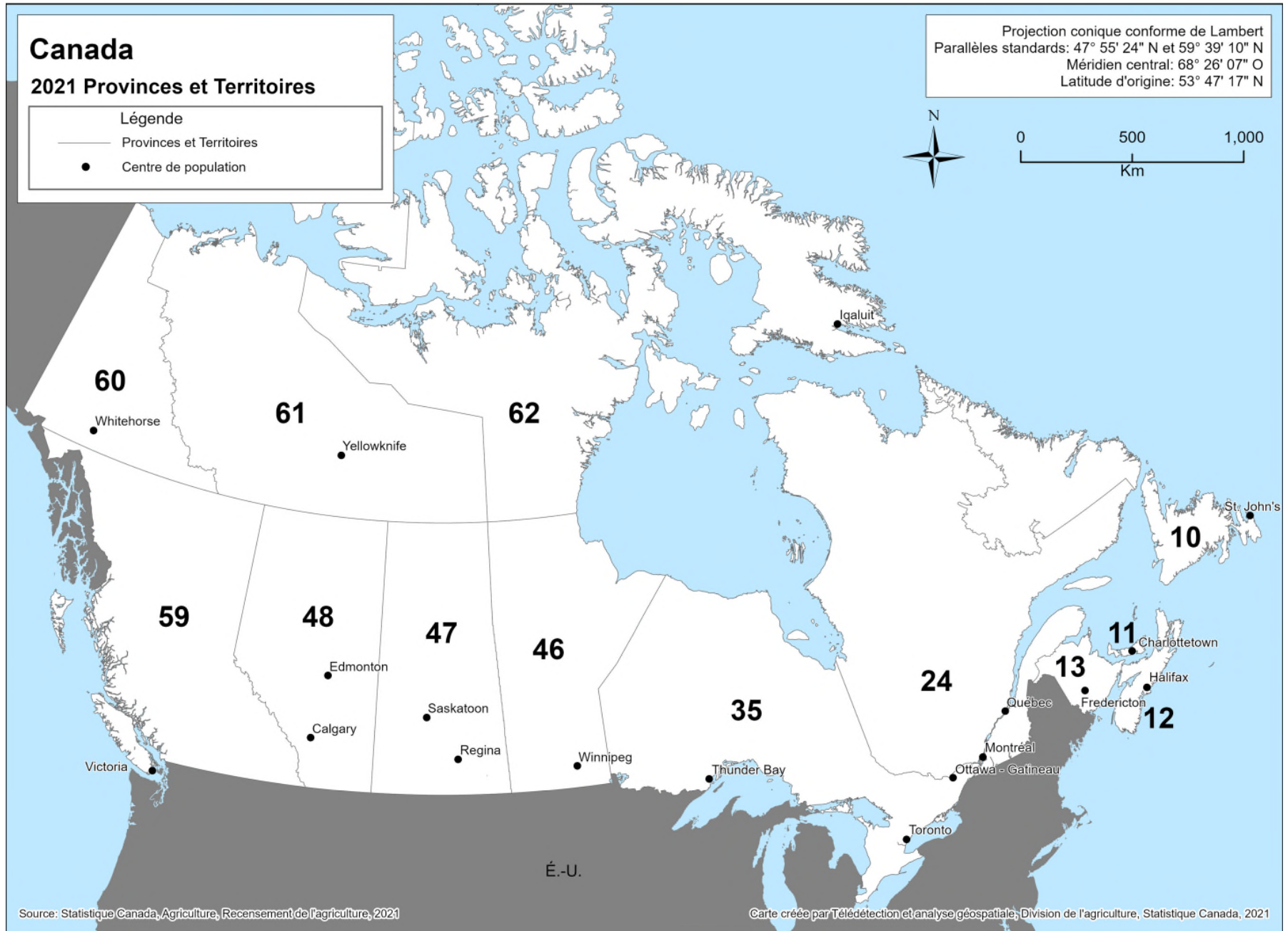
© Sa Majesté la Reine du chef du Canada, représentée par le ministre de l'Industrie 2022

Tous droits réservés. L'utilisation de la présente publication est assujettie aux modalités de l'[entente de licence ouverte](#) de Statistique Canada.

Une [version HTML](#) est aussi disponible.

This publication is also available in English.

CARTE CANADA



Provinces et Territoires, 2021

10 Terre-Neuve-et-Labrador

11 Île-du-Prince-Édouard

12 Nouvelle-Écosse

13 Nouveau-Brunswick

24 Québec

35 Ontario

46 Manitoba

47 Saskatchewan

48 Alberta

59 Colombie-Britannique

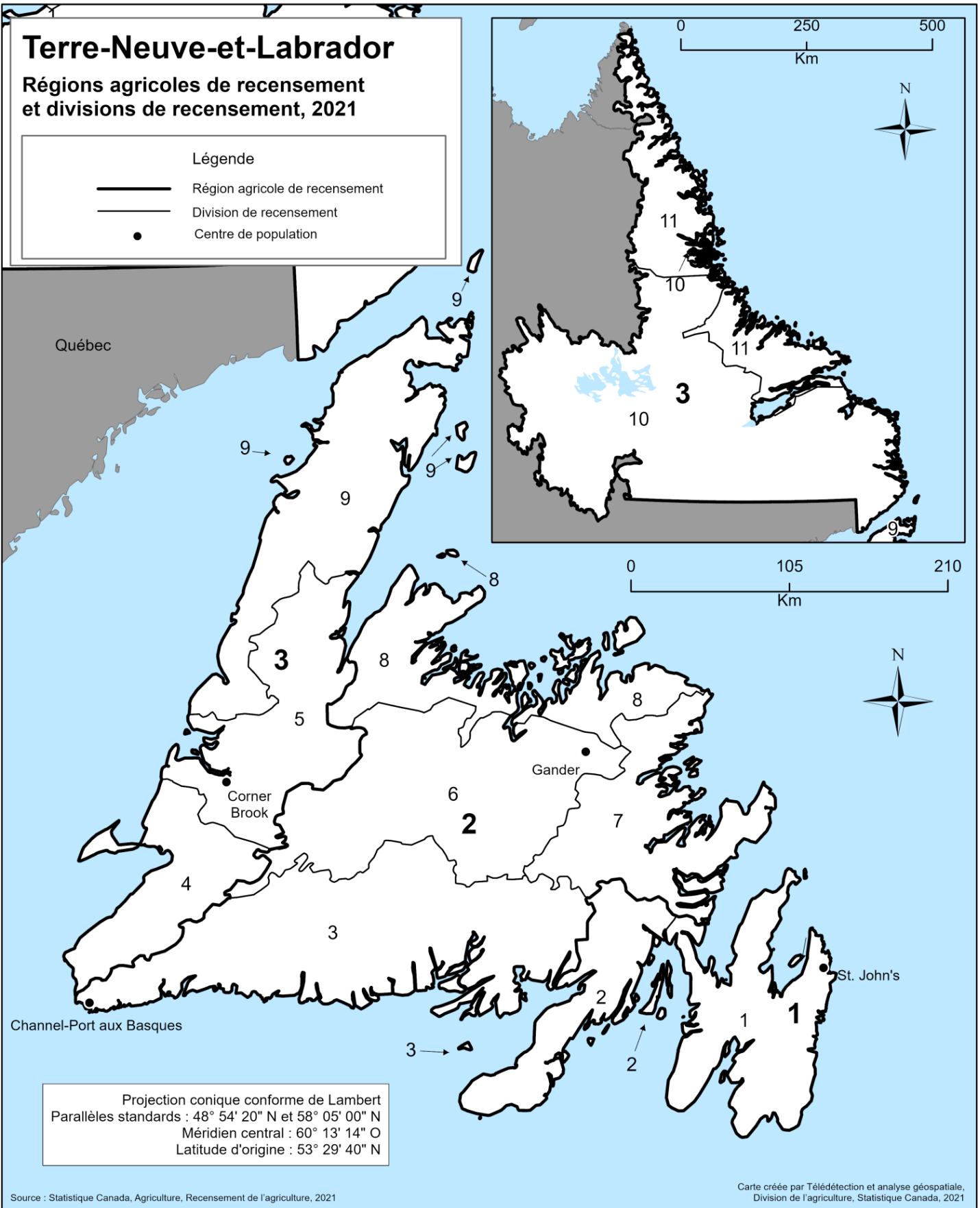
60 Yukon

61 Territoires du Nord-Ouest

62 Nunavut



CARTE 1



Régions agricoles de recensement et divisions de recensement, 2021

1 Région agricole de recensement 1

- 1 Division No. 1
- 2 Division No. 2

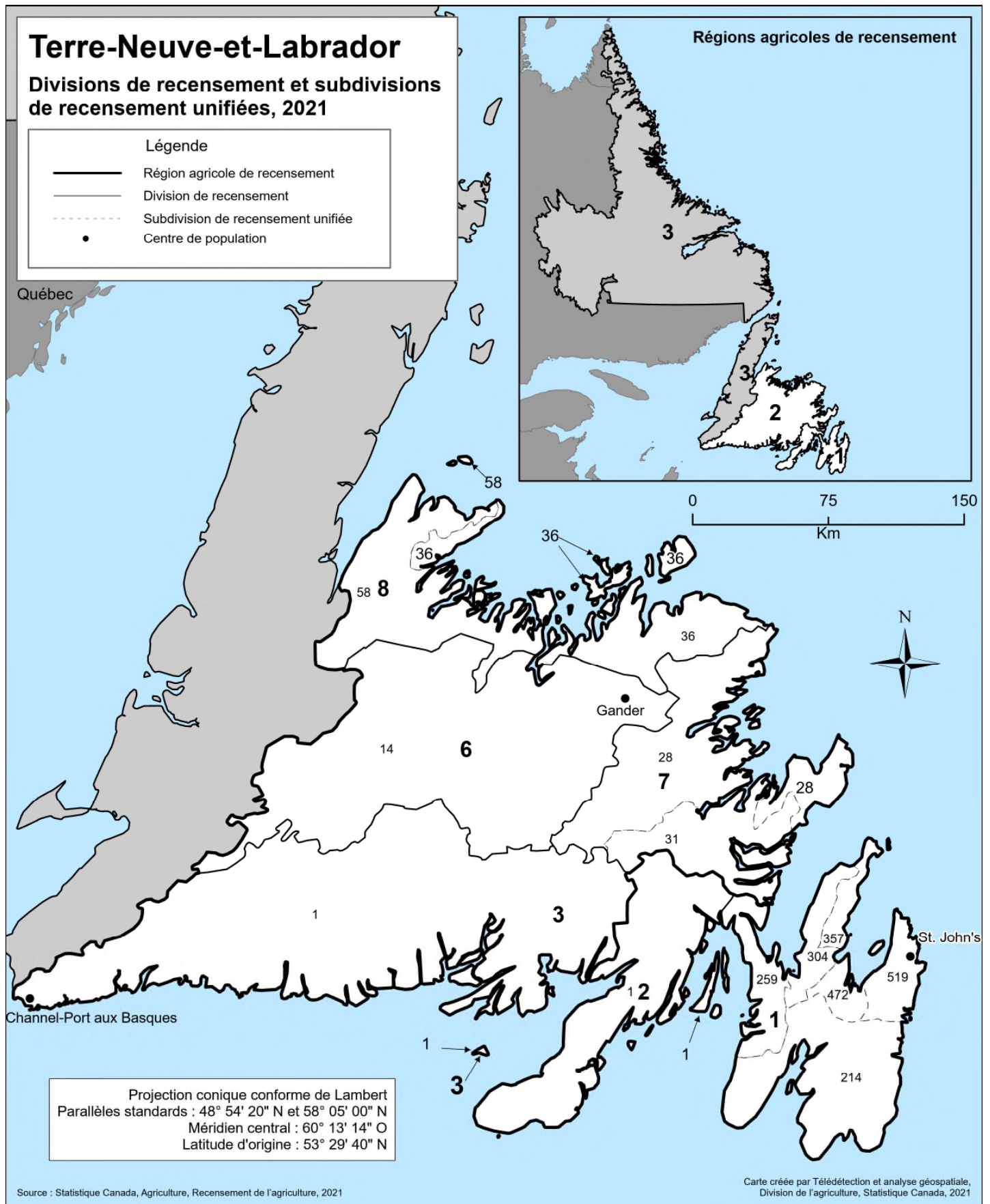
2 Région agricole de recensement 2

- 3 Division No. 3
- 6 Division No. 6
- 7 Division No. 7
- 8 Division No. 8

3 Région agricole de recensement 3

- 4 Division No. 4
- 5 Division No. 5
- 9 Division No. 9
- 10 Division No. 10
- 11 Division No. 11

CARTE 2A



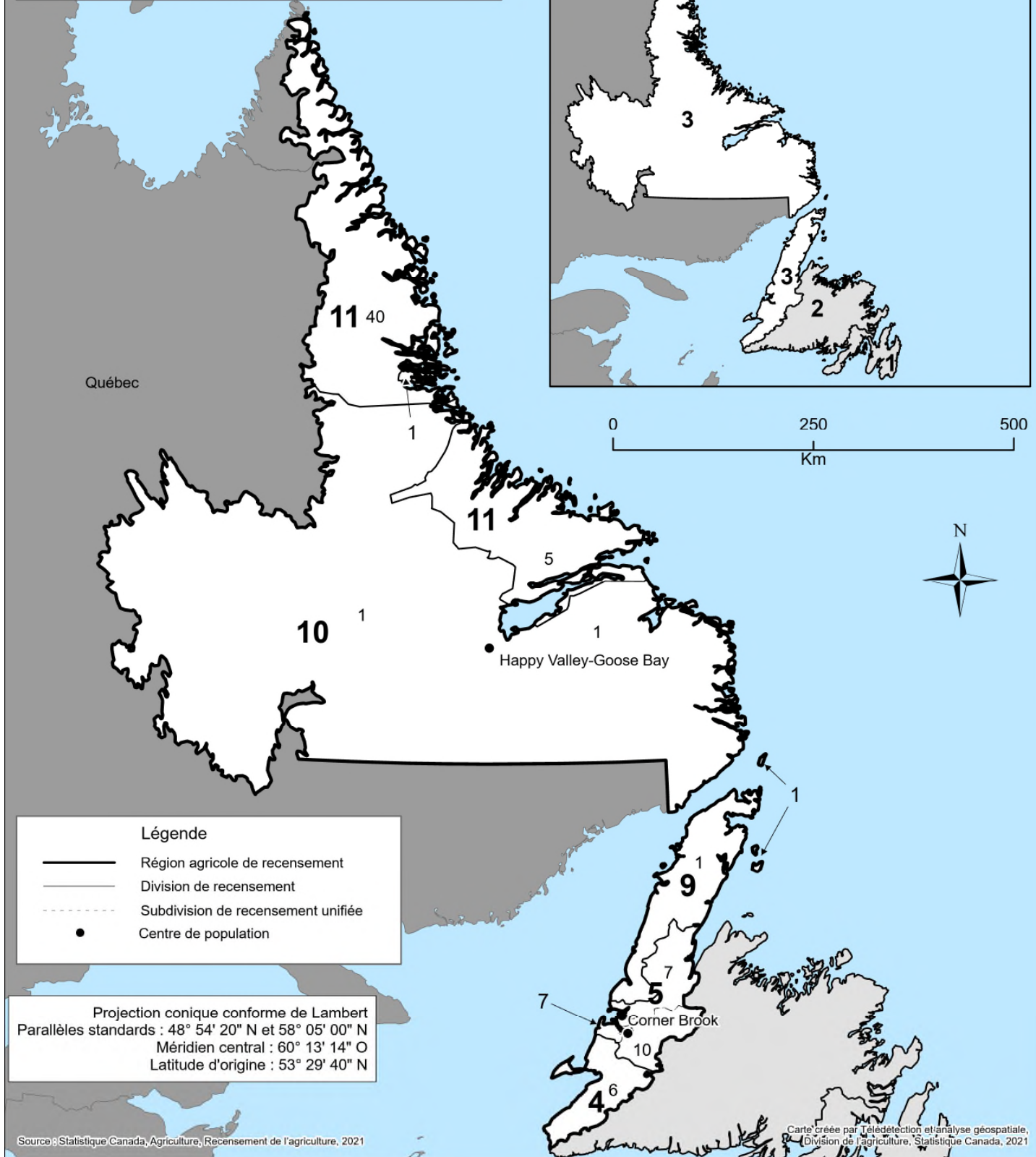
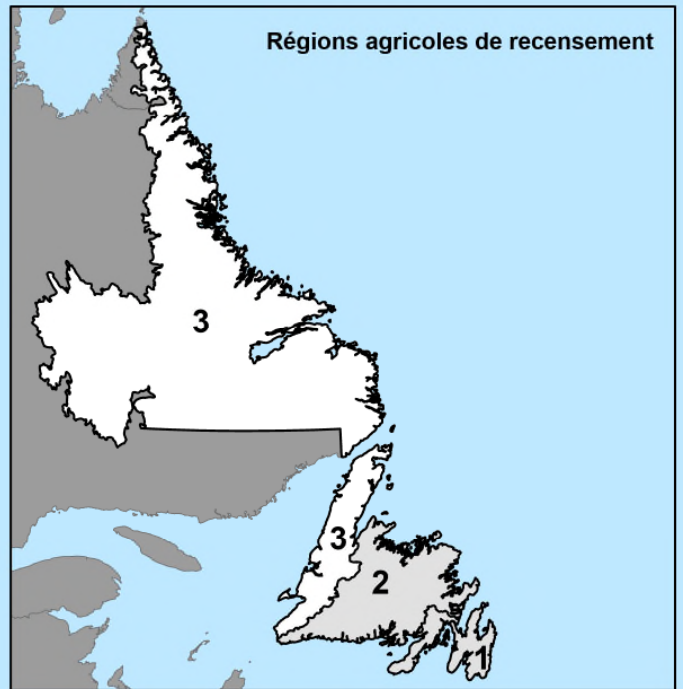
Divisions de recensement et subdivisions de recensement unifiées, 2021

1	Division No. 1		3	Division No. 3		8	Division No. 8	
	214	Division No. 1, Subdivision C		1	Division No. 3, Subdivision A		36	Division No. 8, Subdivision G
	259	Division No. 1, Subdivision A					58	Division No. 8, Subdivision C
	304	Division No. 1, Subdivision E	6	Division No. 6				
	357	Division No. 1, Subdivision H		14	Division No. 6, Subdivision C			
	472	Holyrood	7	Division No. 7				
	519	St. John's		28	Division No. 7, Subdivision F			
2	Division No. 2			31	Division No. 7, Subdivision E			
	1	Division No. 2, Subdivision E						

CARTE 2B

Terre-Neuve-et-Labrador

Divisions de recensement et subdivisions de recensement unifiées, 2021



Légende

- Région agricole de recensement
- Division de recensement
- Subdivision de recensement unifiée
- Centre de population

Projection conique conforme de Lambert
 Parallèles standards : 48° 54' 20" N et 58° 05' 00" N
 Méridien central : 60° 13' 14" O
 Latitude d'origine : 53° 29' 40" N

Source : Statistique Canada, Agriculture, Recensement de l'agriculture, 2021

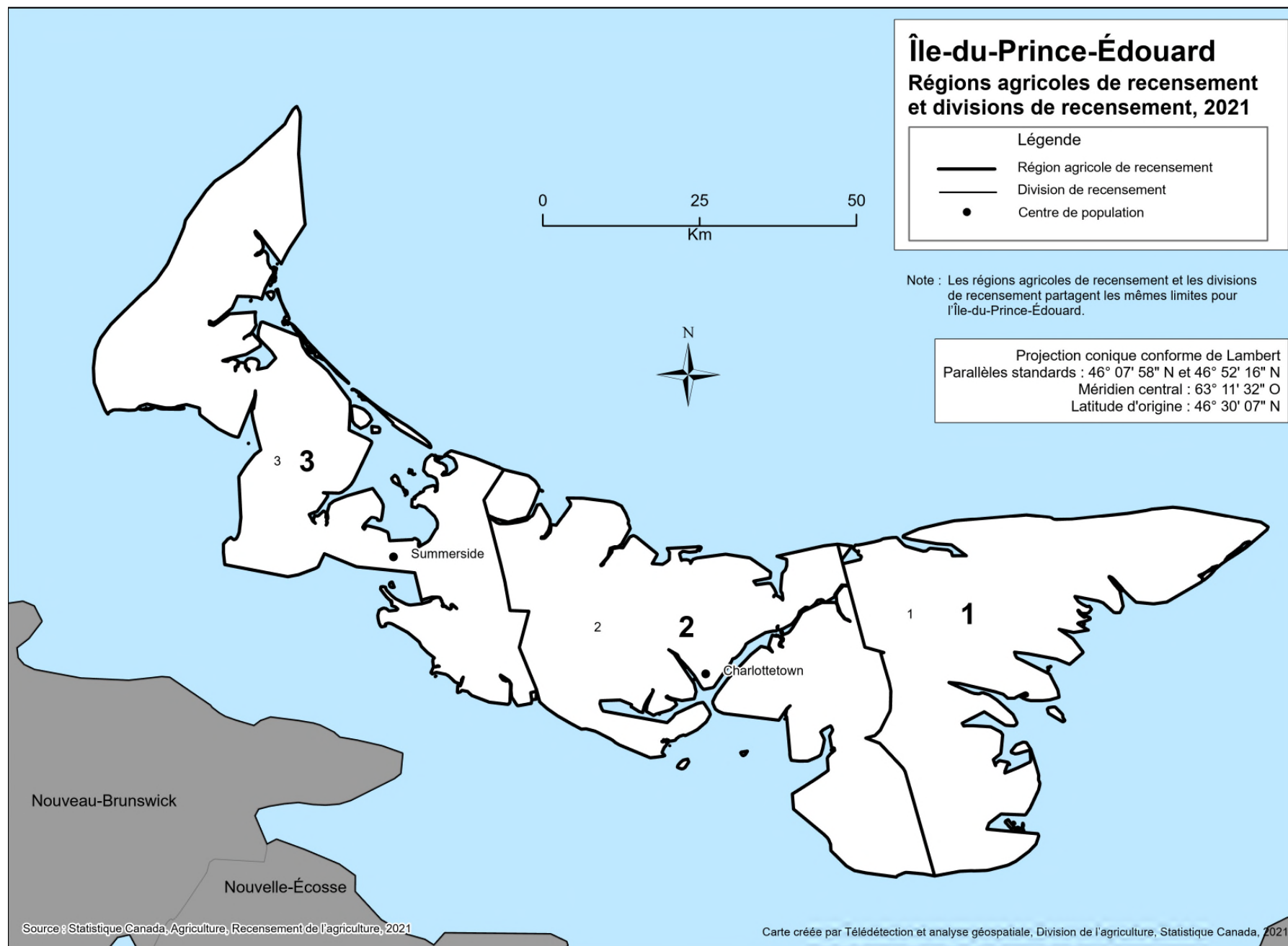
Carte créée par Télédétection et analyse géospatiale, Division de l'agriculture, Statistique Canada, 2021

Divisions de recensement et subdivisions de recensement unifiées, 2021

4	Division No. 4		9	Division No. 9		11	Division No. 1	
	6	Division No. 4, Subdivision B		1	Division No. 9, Subdivision F		5	Division No. 11, Subdivision C
							40	Division No. 11, Subdivision E
5	Division No. 5		10	Division No. 10				
	7	Division No. 5, Subdivision E		1	Division No. 10, Subdivision A			
	10	Division No. 5, Subdivision F						



CARTE 1



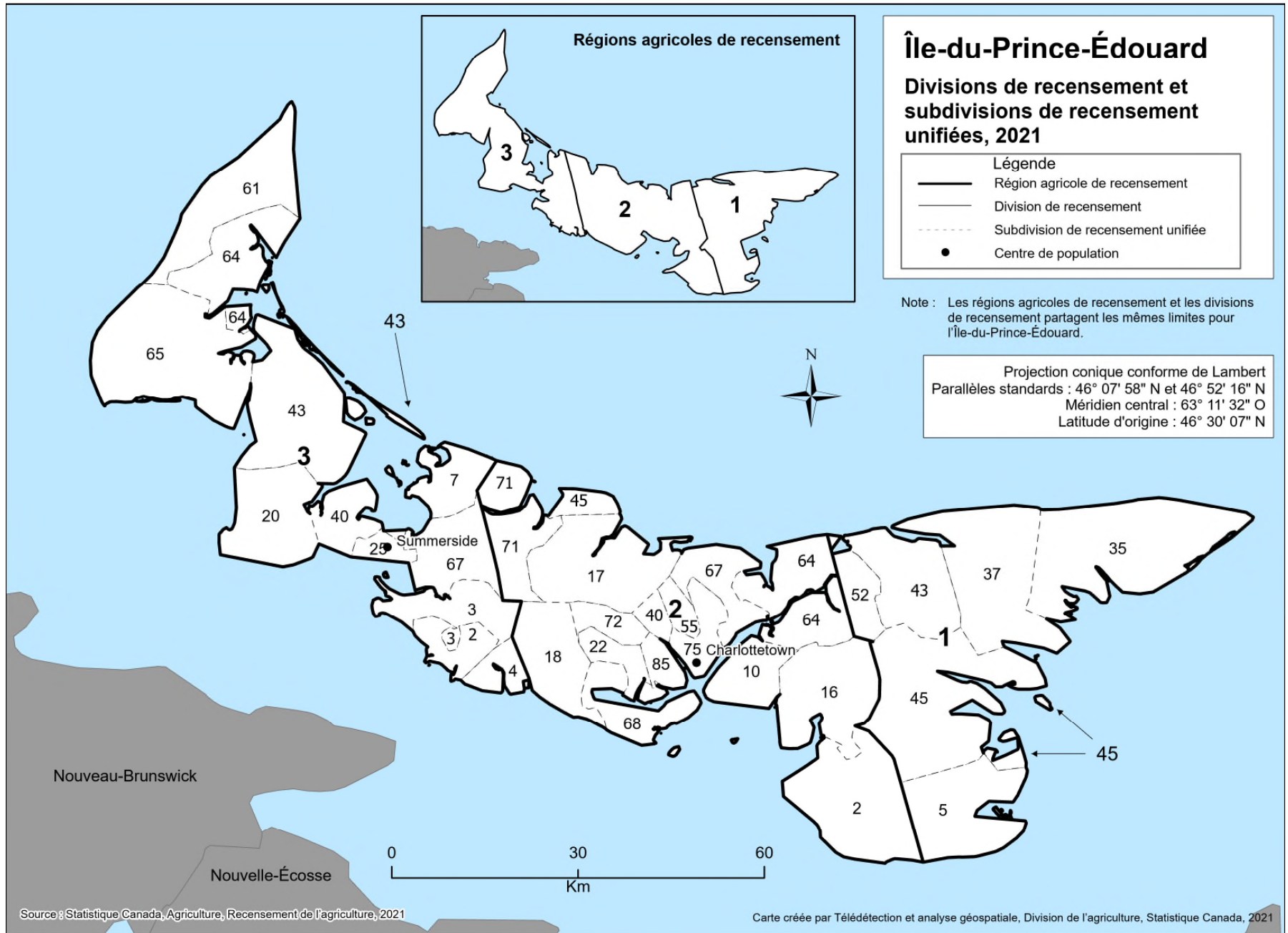
Régions agricoles de recensement et divisions de recensement, 2021

1 Région agricole de recensement 1
1 Kings

2 Région agricole de recensement 2
2 Queens

3 Région agricole de recensement 3
3 Prince

CARTE 2



Divisions de recensement et subdivisions de recensement unifiées, 2021

1 Kings

- 5 Murray River, Part 1
- 35 Souris
- 37 St. Peters
- 43 Morell
- 45 Three Rivers
- 52 East River, Part 2

2 Queens

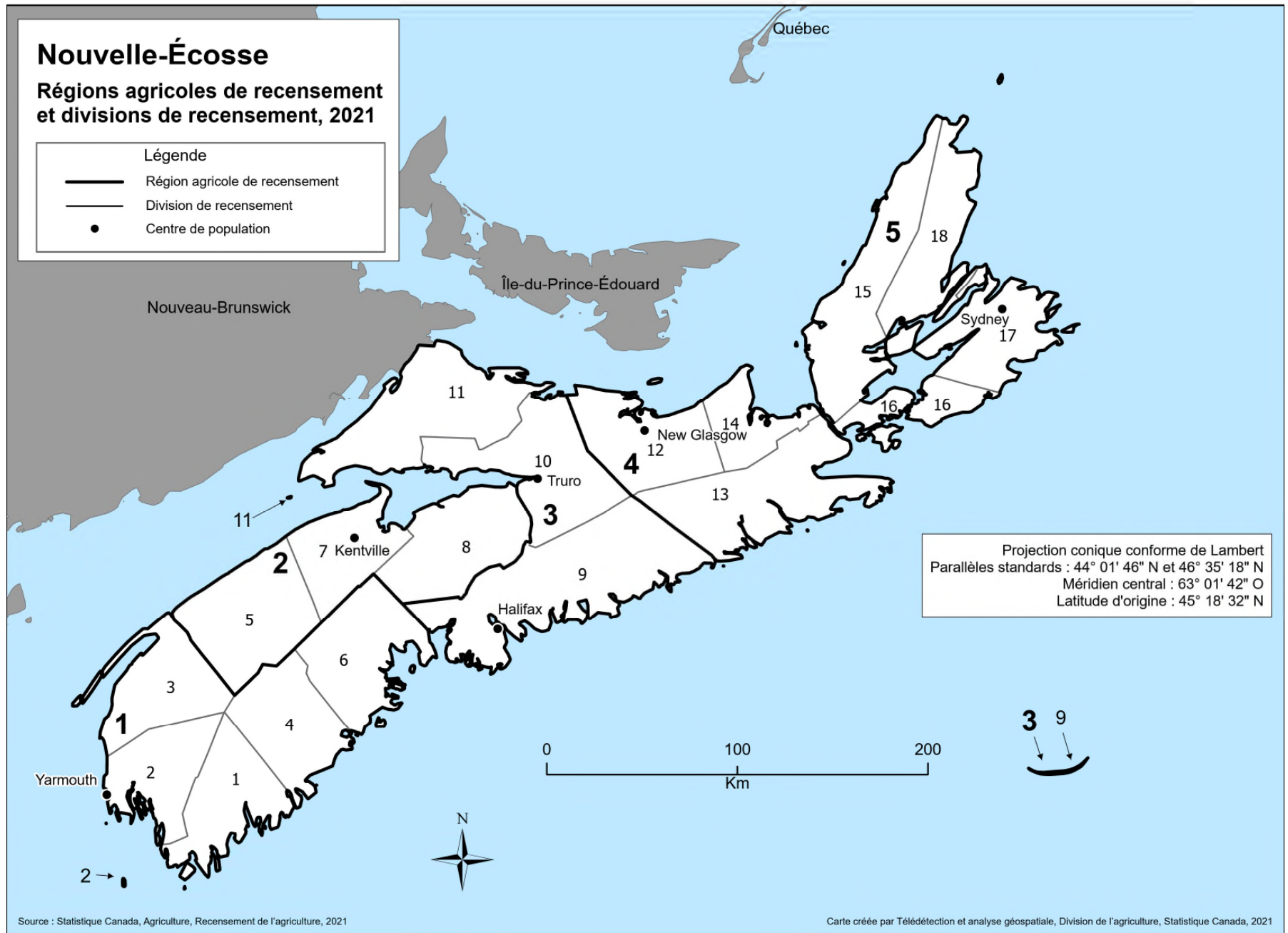
- 2 Belfast
- 10 Crossroads
- 16 Vernon River
- 17 New Glasgow
- 18 Crapaud, Part 1
- 22 Kingston
- 40 Miltonvale Park
- 45 Stanley Bridge, Hope River, Bayview,
Cavendish and North Rustico
- 55 Brackley
- 64 East River, Part 1
- 67 North Shore
- 68 West River
- 71 New London
- 72 North River
- 75 Charlottetown
- 85 Cornwall

3 Prince

- 2 Borden
- 3 Kinkora
- 4 Crapaud, Part 2
- 7 Malpeque Bay
- 20 Wellington
- 25 Summerside
- 40 Miscouche
- 43 Central Prince
- 61 Tignish
- 64 Alberton
- 65 O'Leary
- 67 Kensington, Part 1



CARTE 1



Régions agricoles de recensement et divisions de recensement, 2021

1 Région agricole de recensement 1

- 1 Shelburne
- 2 Yarmouth
- 3 Digby
- 4 Queens
- 6 Lunenburg

2 Région agricole de recensement 2

- 5 Annapolis
- 7 Kings
- 8 Hants

3 Région agricole de recensement 3

- 9 Halifax
- 10 Colchester
- 11 Cumberland

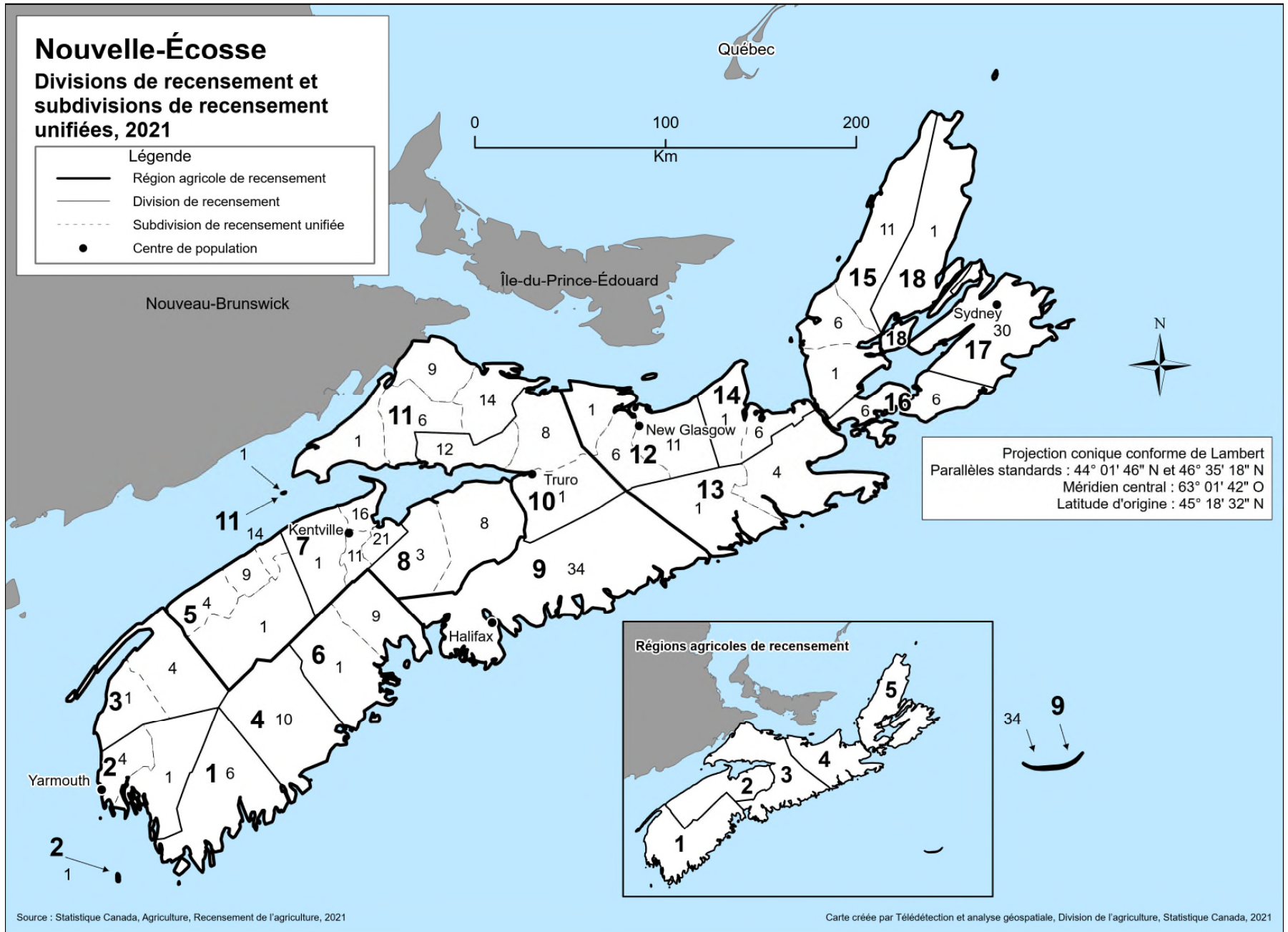
4 Région agricole de recensement 4

- 12 Pictou
- 13 Guysborough
- 14 Antigonish

5 Région agricole de recensement 5

- 15 Inverness
- 16 Richmond
- 17 Cape Breton
- 18 Victoria

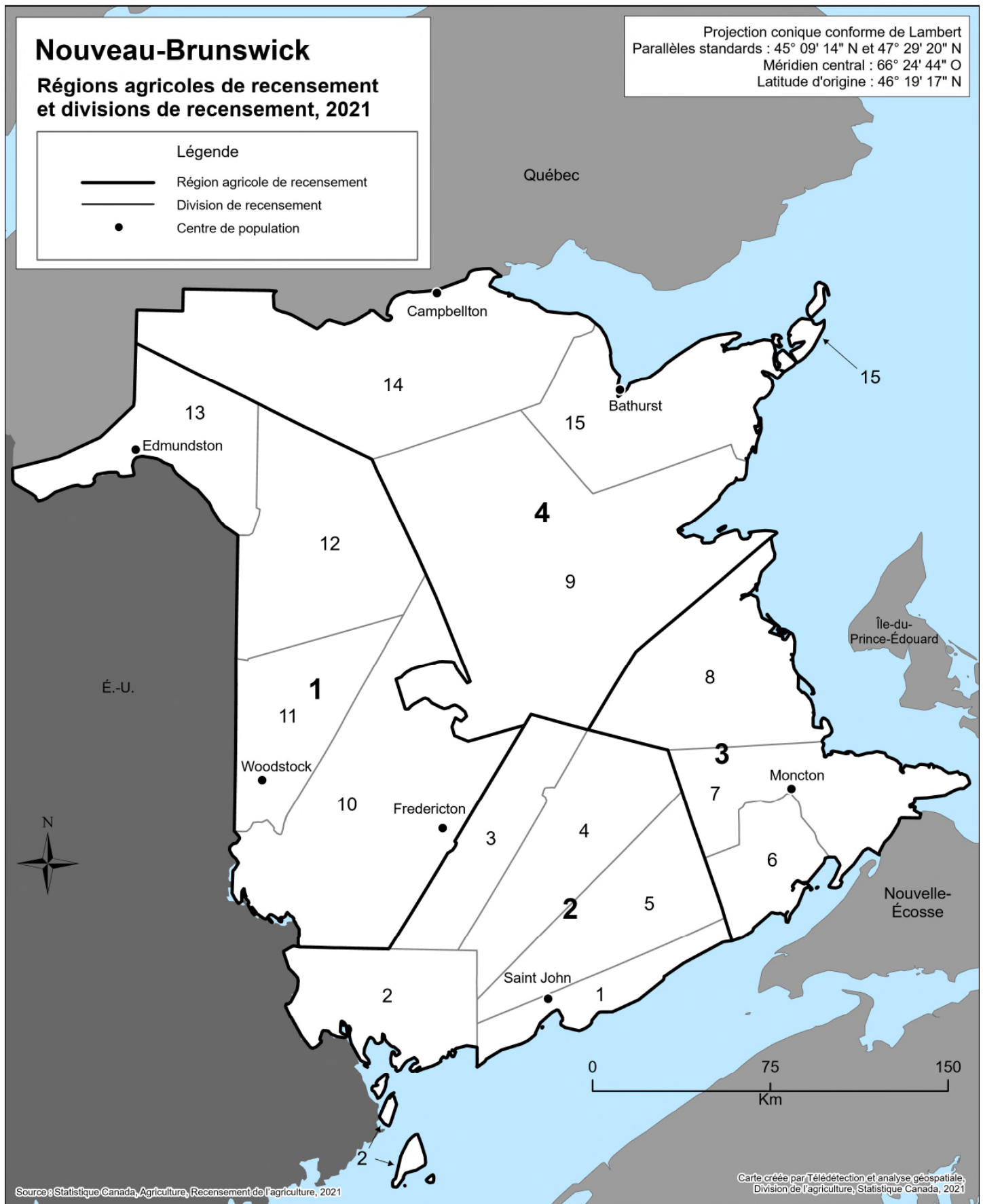
CARTE 2



Divisions de recensement et subdivisions de recensement unifiées, 2021

1 Shelburne 6 Shelburne	6 Lunenburg 1 Lunenburg 9 Chester	11 Cumberland 1 Cumberland, Subdivision A 6 Cumberland, Subdivision B 9 Cumberland, Subdivision C 14 Cumberland, Subdivision D	15 Inverness 1 Inverness, Subdivision C 6 Inverness, Subdivision B 11 Inverness, Subdivision A
2 Yarmouth 1 Argyle 4 Yarmouth	7 Kings 1 Kings, Subdivision A 11 Kings, Subdivision C 16 Kings, Subdivision B 21 Kings, Subdivision D	12 Pictou 1 Pictou, Subdivision A 6 Pictou, Subdivision B 11 Pictou, Subdivision C	16 Richmond 6 Richmond, Subdivision A
3 Digby 1 Clare 4 Digby	8 Hants 3 West Hants 8 East Hants	13 Guysborough 1 St. Mary's 4 Guysborough	17 Cape Breton 30 Cape Breton
4 Queens 10 Queens	9 Halifax 34 Halifax	14 Antigonish 1 Antigonish, Subdivision A 6 Antigonish, Subdivision B	18 Victoria 1 Victoria, Subdivision B
5 Annapolis 1 Annapolis, Subdivision D 4 Annapolis, Subdivision A 9 Annapolis, Subdivision B 14 Annapolis, Subdivision C	10 Colchester 1 Colchester, Subdivision C 8 Colchester, Subdivision B 12 Colchester, Subdivision A		

CARTE 1



Régions agricoles de recensement et divisions de recensement, 2021

1 Région agricole de recensement 1

- 10 York
- 11 Carleton
- 12 Victoria
- 13 Madawaska

2 Région agricole de recensement 2

- 1 Saint John
- 2 Charlotte
- 3 Sunbury
- 4 Queens
- 5 Kings

3 Région agricole de recensement 3

- 6 Albert
- 7 Westmorland
- 8 Kent





4 Région agricole de recensement 4

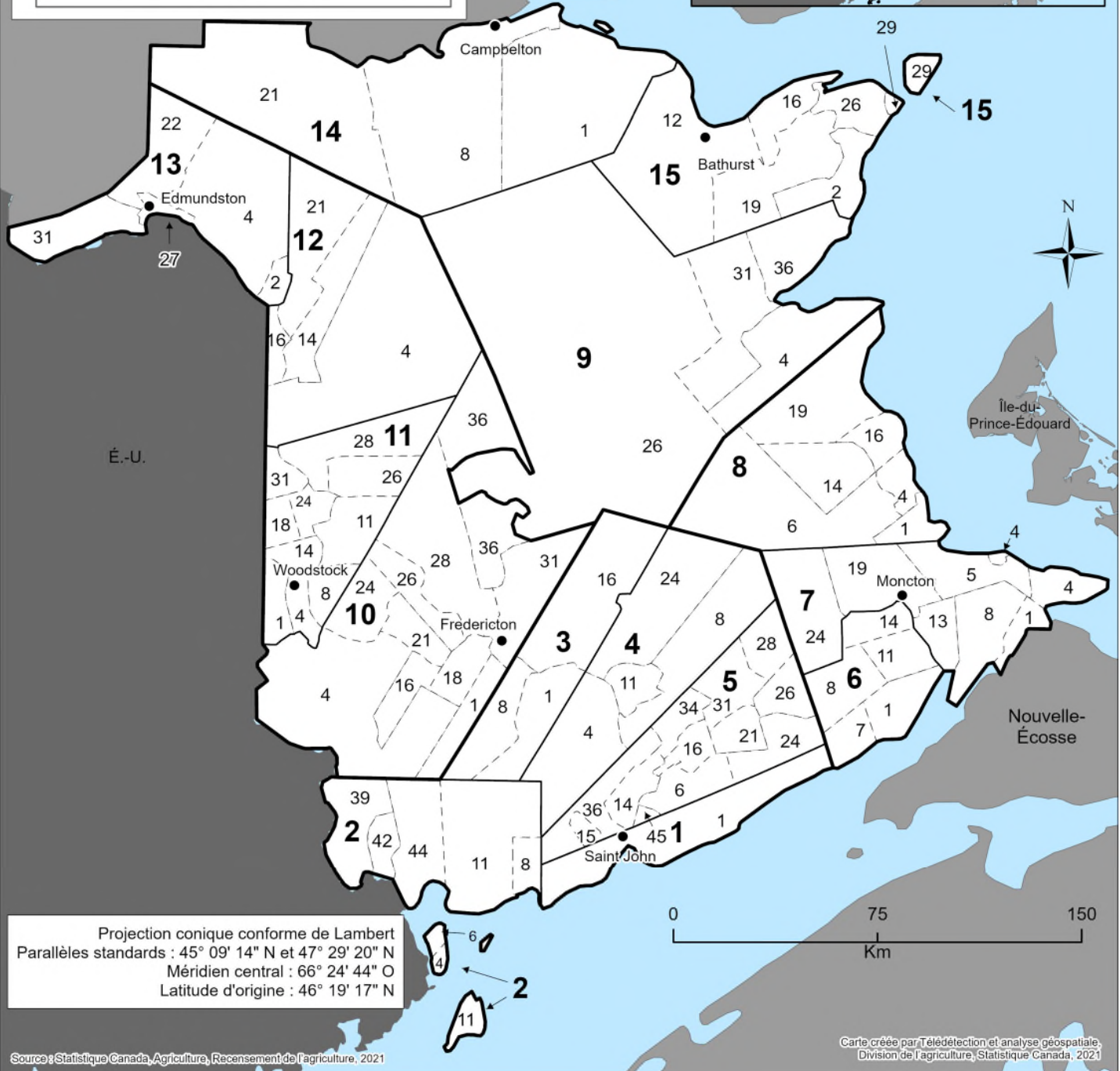
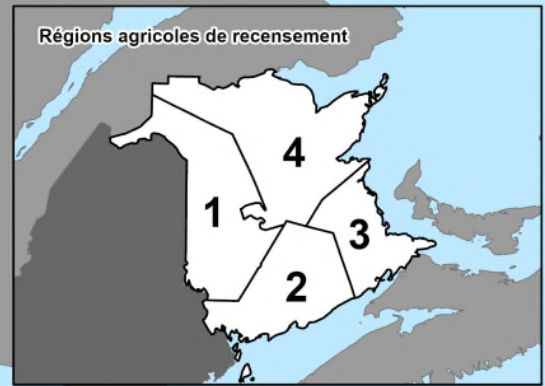
- 9 Northumberland
- 14 Restigouche
- 15 Gloucester

CARTE 2

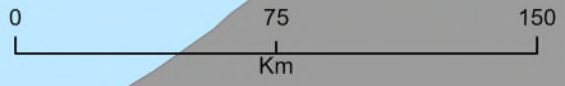
Nouveau-Brunswick Divisions de recensement et subdivisions de recensement unifiées, 2021

Légende

-  Région agricole de recensement
-  Division de recensement
-  Subdivision de recensement unifiée
-  Centre de population



Projection conique conforme de Lambert
Parallèles standards : 45° 09' 14" N et 47° 29' 20" N
Méridien central : 66° 24' 44" O
Latitude d'origine : 46° 19' 17" N



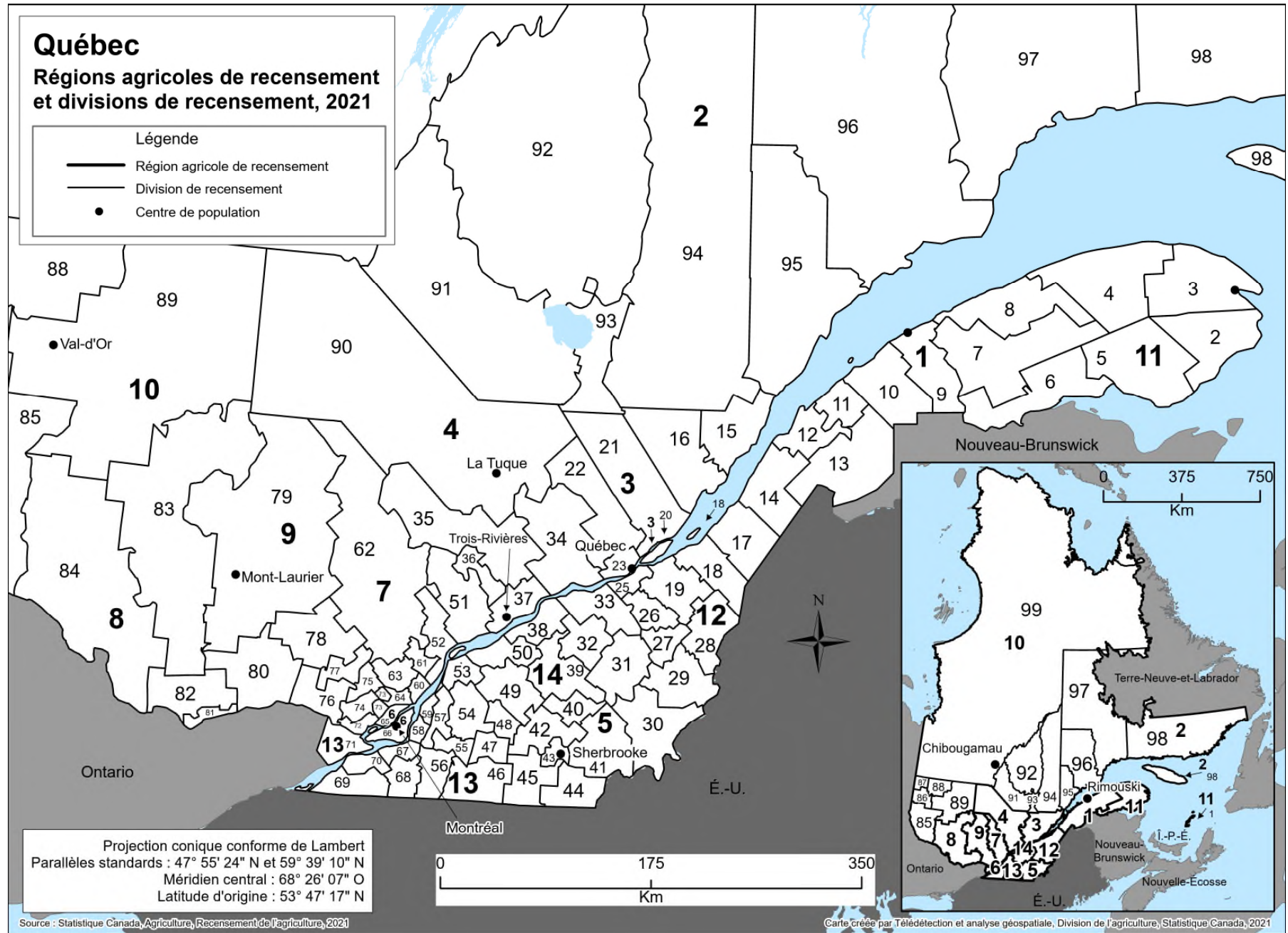
Source : Statistique Canada, Agriculture, Recensement de l'agriculture, 2021

Carte créée par Télédétection et analyse géospatiale, Division de l'agriculture, Statistique Canada, 2021

Divisions de recensement et subdivisions de recensement unifiées, 2021

1 Saint John	6 Albert	11 Carleton
1 Saint Martins	1 Hopewell	1 Richmond
2 Charlotte	7 Alma	4 Woodstock
4 Campobello Island	8 Elgin	8 Northampton
6 West Isles	11 Hillsborough	11 Brighton
8 Lepreau	14 Coverdale	14 Wakefield
11 Pennfield	7 Westmorland	18 Wilmot
39 Saint James	1 Westmorland	24 Peel
42 Saint David	4 Botsford	26 Aberdeen
44 Dumbarton	5 Beaubassin-est	28 Kent
3 Sunbury	8 Sackville	31 Wicklow
1 Blissville	13 Memramcook	12 Victoria
8 Lincoln	19 Moncton	4 Perth
16 Maugerville	24 Salisbury	14 Denmark
4 Queens	8 Kent	16 Grand Falls
4 Gagetown	1 Dundas	21 Drummond
8 Wickham	4 Wellington	13 Madawaska
11 Cambridge	6 Saint Mary	2 Saint-André
24 Chipman	14 Weldford	4 Saint-Léonard
5 Kings	16 Richibucto	22 Saint-Joseph
6 Hampton	19 Saint-Charles	27 Edmundston
14 Kingston	9 Northumberland	31 Haut-Madawaska
15 Grand Bay-Westfield	4 Glenelg	14 Restigouche
16 Norton	26 Southesk	1 Durham
21 Sussex	31 Newcastle	8 Dalhousie
24 Waterford	36 Alnwick	21 Saint-Quentin
26 Cardwell	10 York	15 Gloucester
28 Havelock	1 New Maryland	2 Tracadie
31 Studholm	4 Manners Sutton	12 Beresford
34 Springfield	16 Prince William	16 New Bandon
36 Kars	18 Kingsclear	19 Paquetville
45 Rothesay	21 Queensbury	26 Caraquet
	24 Southampton	29 Shippagan
	26 Bright	
	28 Douglas	
	31 Saint Marys	
	36 Stanley	

CARTE 1



Régions agricoles de recensement et divisions de recensement, 2021

1 Bas-Saint-Laurent

- 7 La Matapédia
- 8 La Matanie
- 9 La Mitis
- 10 Rimouski-Neigette
- 11 Les Basques
- 12 Rivière-du-Loup
- 13 Témiscouata
- 14 Kamouraska

2 Saguenay--Lac-Saint-Jean--Côte-Nord

- 91 Le Domaine-du-Roy
- 92 Maria-Chapdelaine
- 93 Lac-Saint-Jean-Est
- 94 Le Saguenay-et-son-Fjord
- 95 La Haute-Côte-Nord
- 96 Manicouagan
- 97 Sept-Rivières--Caniapiscau
- 98 Minganie--Le Golfe-du-Saint-Laurent

3 Québec

- 15 Charlevoix-Est
- 16 Charlevoix
- 20 L'Île-d'Orléans
- 21 La Côte-de-Beaupré
- 22 La Jacques-Cartier
- 23 Québec
- 34 Portneuf

4 Mauricie

- 35 Mékinac
- 36 Shawinigan
- 37 Francheville
- 51 Maskinongé
- 90 La Tuque

5 Estrie

- 30 Le Granit
- 40 Les Sources
- 41 Le Haut-Saint-François
- 42 Le Val-Saint-François
- 43 Sherbrooke
- 44 Coaticook
- 45 Memphrémagog

6 Montréal--Laval

- 65 Laval
- 66 Montréal

7 Lanaudière

- 52 D'Autray
- 60 L'Assomption
- 61 Joliette
- 62 Matawinie
- 63 Montcalm
- 64 Les Moulins

8 Outaouais

- 80 Papineau
- 81 Gatineau
- 82 Les Collines-de-l'Outaouais
- 83 La Vallée-de-la-Gatineau
- 84 Pontiac

9 Laurentides

- 72 Deux-Montagnes
- 73 Thérèse-De Blainville
- 74 Mirabel
- 75 La Rivière-du-Nord
- 76 Argenteuil
- 77 Les Pays-d'en-Haut
- 78 Les Laurentides
- 79 Antoine-Labelle

10 Abitibi-Témiscamingue--Nord-du-Québec

- 85 Témiscamingue
- 86 Rouyn-Noranda
- 87 Abitibi-Ouest
- 88 Abitibi
- 89 La Vallée-de-l'Or
- 99 Nord-du-Québec

11 Gaspésie--Îles-de-la-Madeleine

- 1 Communauté maritime des Îles-de-la-Madeleine
- 2 Le Rocher-Percé
- 3 La Côte-de-Gaspé
- 4 La Haute-Gaspésie
- 5 Bonaventure
- 6 Avignon

12 Chaudière-Appalaches

- 17 L'Islet
- 18 Montmagny
- 19 Bellechasse
- 25 Lévis
- 26 La Nouvelle-Beauce
- 27 Robert-Cliche
- 28 Les Etchemins
- 29 Beauce-Sartigan
- 31 Les Appalaches
- 33 Lotbinière

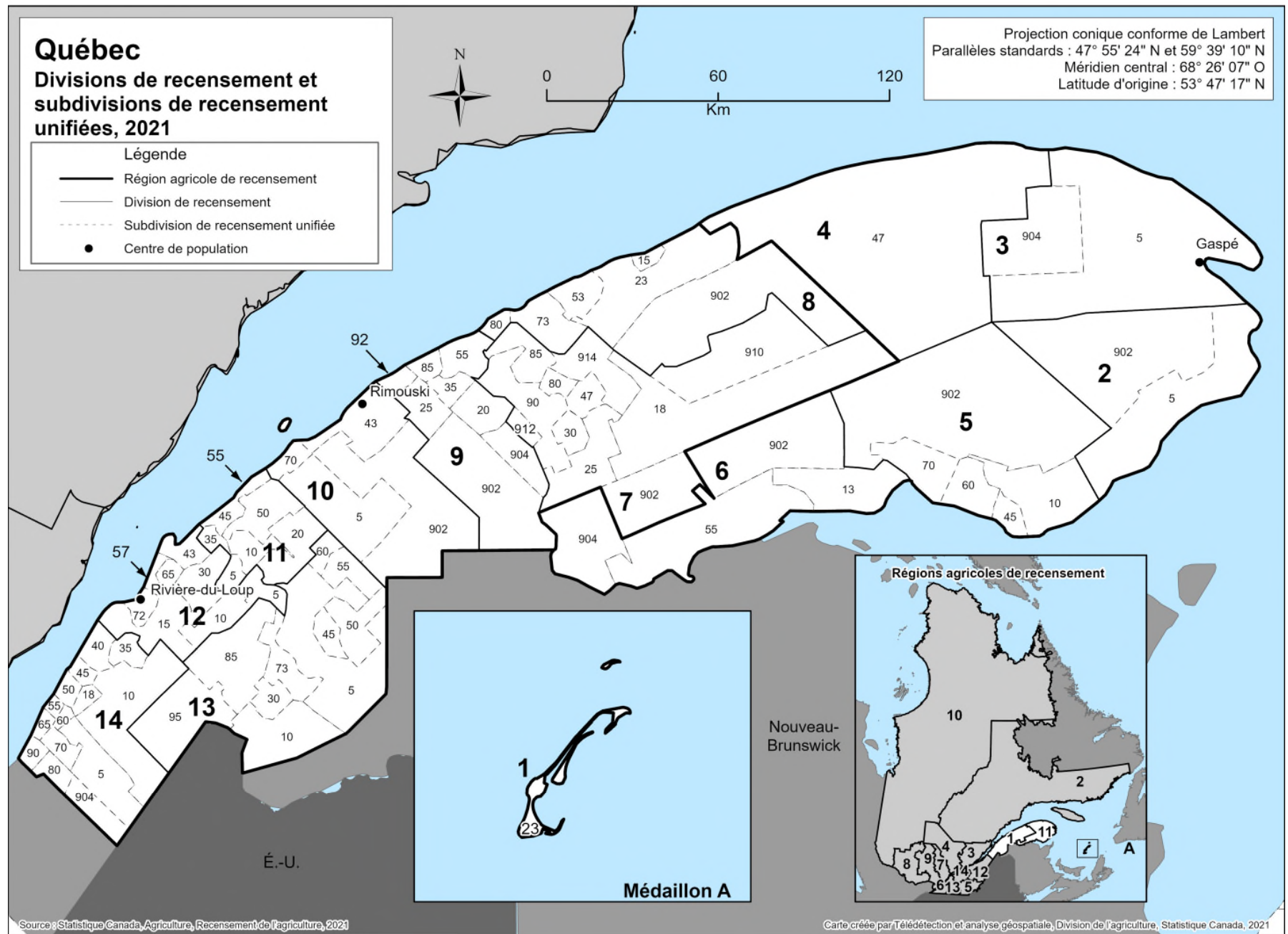
13 Montérégie

- 46 Brome-Missisquoi
- 47 La Haute-Yamaska
- 48 Acton
- 53 Pierre-De Saurel
- 54 Les Maskoutains
- 55 Rouville
- 56 Le Haut-Richelieu
- 57 La Vallée-du-Richelieu
- 58 Longueuil
- 59 Marguerite-D'Youville
- 67 Roussillon
- 68 Les Jardins-de-Napierville
- 69 Le Haut-Saint-Laurent
- 70 Beauharnois-Salaberry
- 71 Vaudreuil-Soulanges

14 Centre-du-Québec

- 32 L'Érable
- 38 Bécancour
- 39 Arthabaska
- 49 Drummond
- 50 Nicolet-Yamaska

CARTE 2A



Divisions de recensement et subdivisions de recensement unifiées, 2021

1 Communauté maritime des Îles-de-la-Madeleine

23 Les Îles-de-la-Madeleine

2 Le Rocher-Percé

5 Percé
902 Mont-Alexandre

3 La Côte-de-Gaspé

5 Gaspé
904 Collines-du-Basque

4 La Haute-Gaspésie

47 Cap-Chat

5 Bonaventure

10 Shigawake
45 Bonaventure
60 Caplan
70 New Richmond
902 Rivière-Bonaventure

6 Avignon

13 Carleton-sur-Mer
55 Saint-François-d'Assise
902 Rivière-Nouvelle
904 Ruisseau-Ferguson

7 La Matapédia

18 Causapscal
25 Albertville
30 Saint-Léon-le-Grand
47 Amqui
80 Val-Brillant
85 Sayabec
90 Saint-Cléophas
902 Routhierville
910 Ruisseau-des-Mineurs
912 Lac-Alfred
914 Lac-Matapédia

8 La Matanie

15 Grosses-Roches
23 Sainte-Félicité
53 Matane
73 Saint-Ulric
80 Baie-des-Sables
902 Rivière-Bonjour

9 La Mitis

20 Sainte-Jeanne-d'Arc
25 Saint-Gabriel-de-Rimouski
35 Sainte-Angèle-de-Mérici
55 Saint-Octave-de-Métis
85 Sainte-Flavie
92 Sainte-Luce
902 Lac-des-Eaux-Mortes
904 Lac-à-la-Croix

10 Rimouski-Neigette

5 Esprit-Saint
43 Rimouski
70 Saint-Fabien
902 Lac-Huron

11 Les Basques

5 Saint-Clément
10 Saint-Jean-de-Dieu
20 Saint-Guy
35 Saint-Éloi
45 Notre-Dame-des-Neiges
50 Saint-Mathieu-de-Rioux
55 Saint-Simon-de-Rimouski

12 Rivière-du-Loup

5 Saint-Cyprien
10 Saint-Hubert-de-Rivière-du-Loup
15 Saint-Antoine
30 Saint-Épiphanie
43 L'Isle-Verte
57 Cacouna
65 Saint-Arsène
72 Rivière-du-Loup

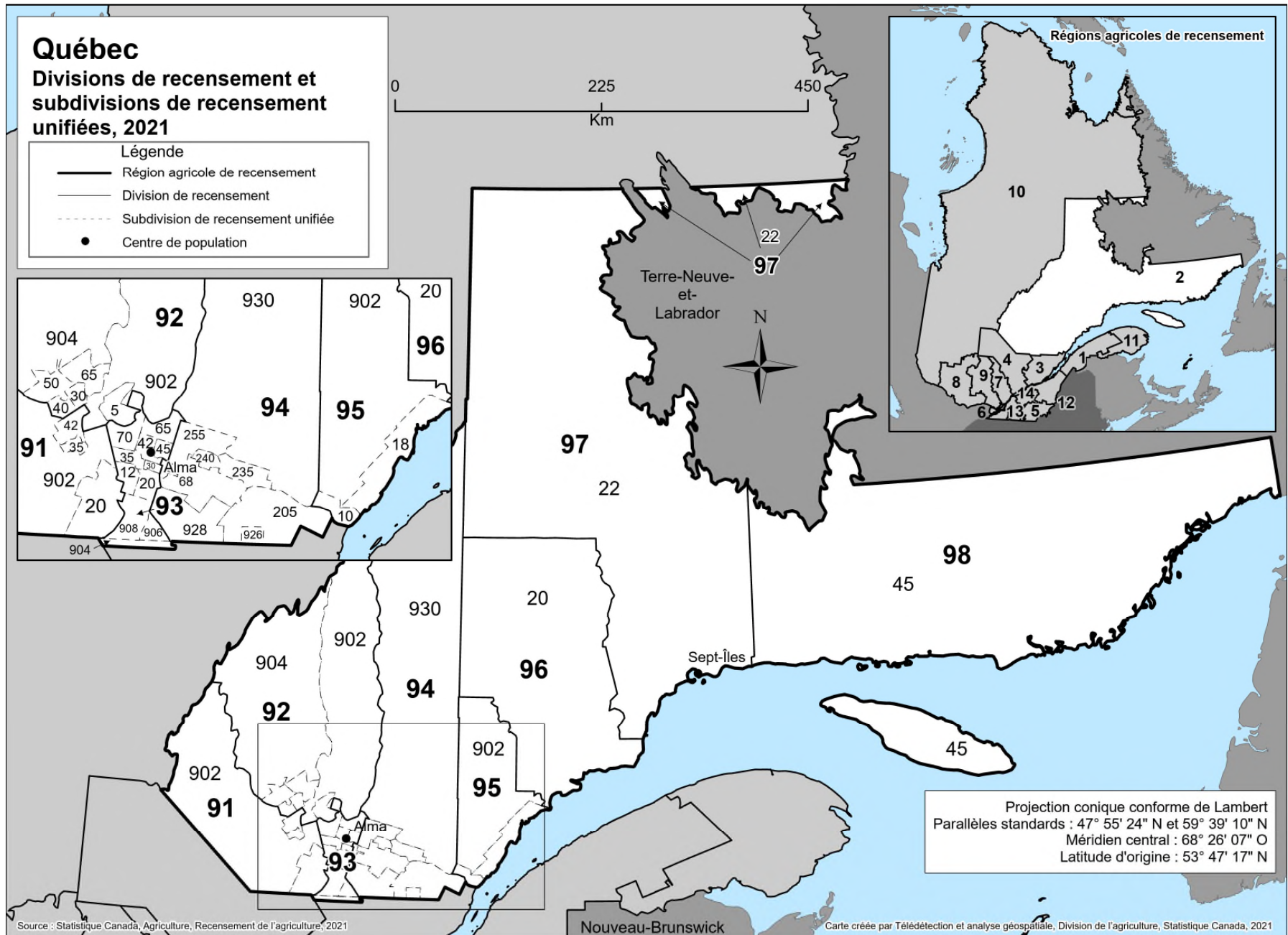
13 Témiscouata

5 Dégelis
10 Saint-Jean-de-la-Lande
30 Saint-Eusèbe
45 Auclair
50 Lejeune
55 Biencourt
60 Lac-des-Aigles
73 Témiscouata-sur-le-Lac
85 Saint-Elzéar-de-Témiscouata
95 Pohénégamook

14 Kamouraska

5 Mont-Carmel
10 Saint-Bruno-de-Kamouraska
18 Saint-Pascal
35 Saint-Alexandre-de-Kamouraska
40 Saint-André-de-Kamouraska
45 Saint-Germain
50 Kamouraska
55 Saint-Denis-De La Bouteillerie
60 Saint-Philippe-de-Néri
65 Rivière-Ouelle
70 Saint-Pacôme
80 Saint-Onésime-d'Ixworth
90 Sainte-Anne-de-la-Pocatière
904 Petit-Lac-Sainte-Anne

CARTE 2B



Divisions de recensement et subdivisions de recensement unifiées, 2021

91 Le Domaine-du-Roy

20 Chambord
35 Saint-Prime
42 Saint-Félicien
902 Lac-Ashuapmushuan

92 Maria-Chapdelaine

5 Saint-Augustin
30 Albanel
40 Normandin
50 Saint-Edmond-les-Plaines
65 Saint-Eugène-d'Argentenay
902 Passes-Dangereuses
904 Rivière-Mistassini

93 Lac-Saint-Jean-Est

12 Métabetchouan--Lac-à-la-Croix
20 Hébertville
30 Saint-Bruno
35 Saint-Gédéon
42 Alma
45 Saint-Nazaire
65 L'Ascension-de-Notre-Seigneur
70 Saint-Henri-de-Taillon
904 Lac-Moncouche
906 Lac-Achouakan
908 Belle-Rivière

94 Le Saguenay-et-son-Fjord

68 Saguenay
205 Petit-Saguenay
235 Saint-Fulgence
240 Saint-Honoré
255 Saint-Ambroise
926 Lalemant
928 Lac-Ministuk
930 Mont-Valin

95 La Haute-Côte-Nord

10 Sacré-Coeur
18 Les Bergeronnes
902 Lac-au-Brochet

96 Manicouagan

20 Baie-Comeau

97 Sept-Rivières--Caniapiscau

22 Port-Cartier

98 Minganie--Le-Golfe-du-Saint-Laurent

45 Longue-Pointe-de-Mingan

CARTE 2C

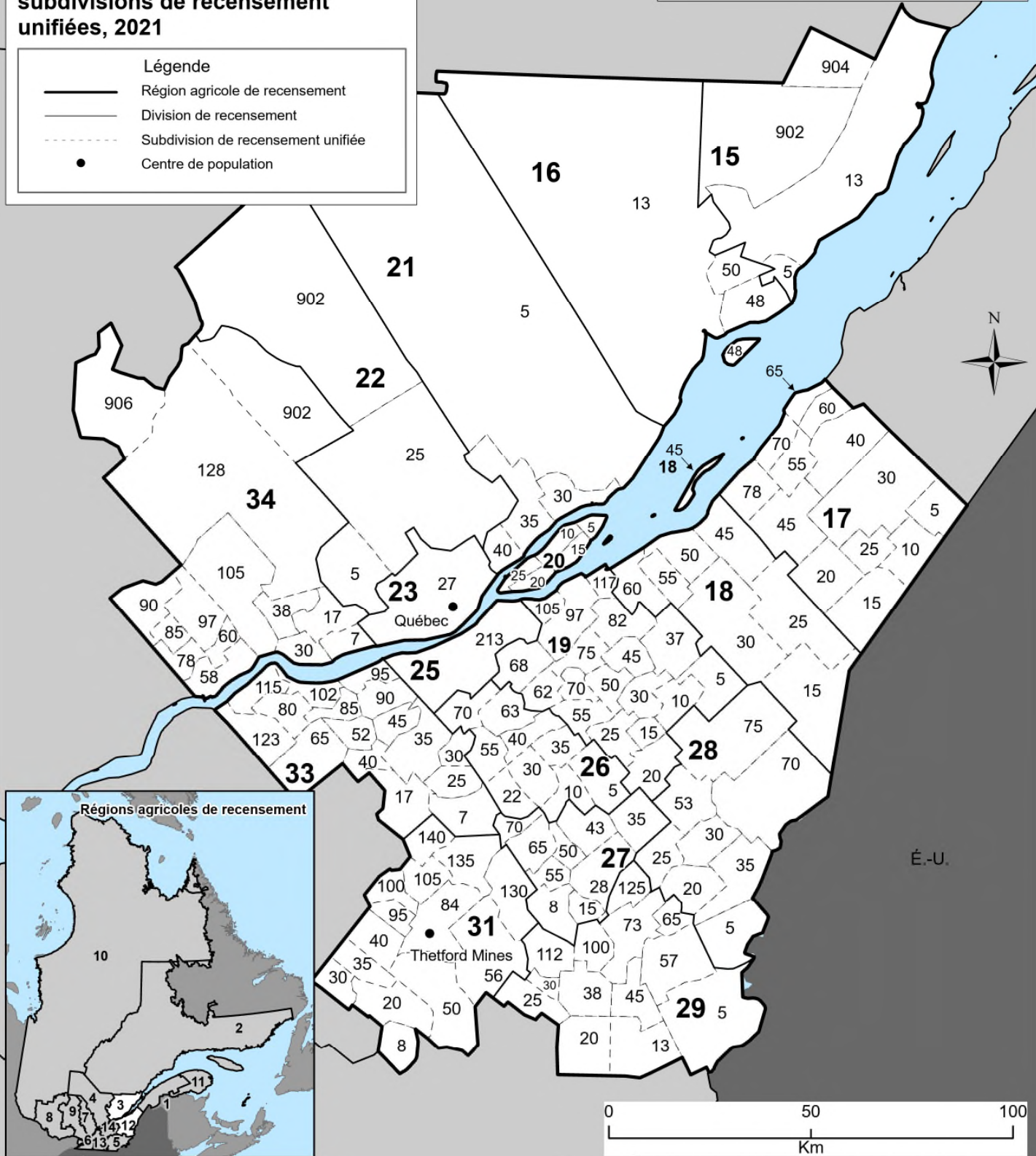
Québec

Divisions de recensement et subdivisions de recensement unifiées, 2021

Projection conique conforme de Lambert
 Parallèles standards : 47° 55' 24" N et 59° 39' 10" N
 Méridien central : 68° 26' 07" O
 Latitude d'origine : 53° 47' 17" N

Légende

- Région agricole de recensement
- Division de recensement
- Subdivision de recensement unifiée
- Centre de population



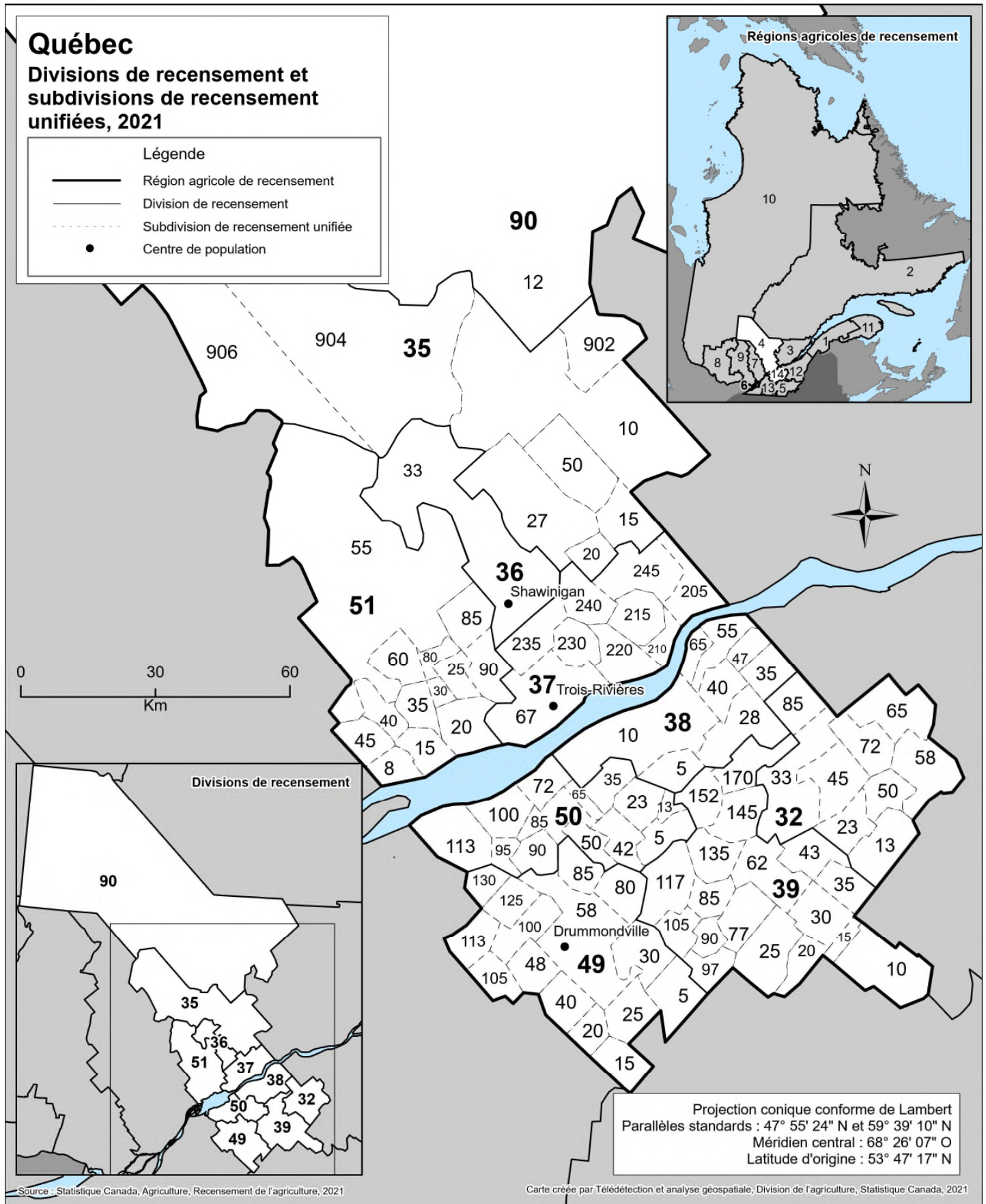
Source : Statistique Canada, Agriculture, Recensement de l'agriculture, 2021

Carte créée par Télédétection et analyse géospatiale, Division de l'agriculture, Statistique Canada, 2021

Divisions de recensement et subdivisions de recensement unifiées, 2021

<p>15 Charlevoix-Est 5 Saint-Irénée 13 La Malbaie 902 Mont-Élie 904 Sagard</p>	<p>20 L'Île-d'Orléans 5 Saint-François-de-l'Île-d'Orléans 10 Sainte-Famille-de-l'Île-d'Orléans 15 Saint-Jean-de-l'Île-d'Orléans 20 Saint-Laurent-de-l'Île-d'Orléans 25 Saint-Pierre-de-l'Île-d'Orléans</p>	<p>29 Beauce-Sartigan 5 Saint-Théophile 13 Saint-Gédéon-de-Beauce 20 Saint-Hilaire-de-Dorset 25 Saint-Évariste-de-Forsyth 30 La Guadeloupe 38 Saint-Honoré-de-Shenley 45 Saint-Martin 57 Saint-Côme--Linière 65 Saint-Philibert 73 Saint-Georges 100 Saint-Benoît-Labre 112 Saint-Éphrem-de-Beauce 125 Saint-Simon-les-Mines</p>
<p>16 Charlevoix 13 Baie-Saint-Paul 48 Les Éboulements 50 Saint-Hilarion</p>	<p>21 La Côte-de-Beaupré 5 Saint-Tite-des-Caps 30 Sainte-Anne-de-Beaupré 35 Château-Richer 40 L'Ange-Gardien</p>	<p>31 Les Appalaches 8 Beaulac-Garthby 20 Disraeli 30 Saint-Fortunat 35 Saint-Julien 40 Irlande 50 Sainte-Praxède 56 Adstock 84 Thetford Mines 95 Saint-Adrien-d'Irlande 100 Saint-Jean-de-Brébeuf 105 Kinnear's Mills 130 Sacré-Coeur-de-Jésus 135 Saint-Pierre-de-Broughton 140 Saint-Jacques-de-Leeds</p>
<p>17 L'Islet 5 Saint-Omer 10 Saint-Pamphile 15 Saint-Adalbert 20 Saint-Marcel 25 Sainte-Félicité 30 Sainte-Perpétue 40 Saint-Damase-de-L'Islet 45 Saint-Cyrille-de-Lessard 55 Saint-Aubert 60 Sainte-Louise 65 Saint-Roch-des-Aulnaies 70 Saint-Jean-Port-Joli 78 L'Islet</p>	<p>22 La Jacques-Cartier 5 Sainte-Catherine-de-la-Jacques-Cartier 25 Saint-Gabriel-de-Valcartier 902 Lac-Croche</p>	<p>33 Lotbinière 7 Saint-Sylvestre 17 Sainte-Agathe-de-Lotbinière 25 Saint-Patrice-de-Beaurivage 30 Saint-Narcisse-de-Beaurivage 35 Saint-Gilles 40 Dosquet 45 Saint-Agapit 52 Saint-Flavien 65 Saint-Janvier-de-Joly 80 Saint-Édouard-de-Lotbinière 85 Notre-Dame-du-Sacré-Coeur-d'Issoudun 90 Saint-Apollinaire 95 Saint-Antoine-de-Tilly 102 Sainte-Croix 115 Lotbinière 123 Leclercville</p>
<p>18 Montmagny 15 Saint-Fabien-de-Panet 25 Sainte-Apolline-de-Patton 30 Saint-Paul-de-Montminy 45 Cap-Saint-Ignace 50 Montmagny 55 Saint-Pierre-de-la-Rivière-du-Sud 60 Saint-François-de-la-Rivière-du-Sud</p>	<p>23 Québec 27 Québec</p>	<p>34 Portneuf 7 Neuville 17 Pont-Rouge 30 Cap-Santé 38 Saint-Basile 58 Deschambault-Grondines 60 Saint-Gilbert 78 Saint-Casimir 85 Saint-Thuribe 90 Saint-Ubalde 97 Saint-Alban 105 Sainte-Christine-d'Auvergne 128 Saint-Raymond 902 Lac-Blanc 906 Lac-Lapeyrère</p>
<p>19 Bellechasse 5 Saint-Philémon 10 Notre-Dame-Auxiliatrice-de-Buckland 15 Saint-Nazaire-de-Dorchester 20 Saint-Léon-de-Standon 25 Saint-Malachie 30 Saint-Damien-de-Buckland 37 Armagh 45 Saint-Nérée-de-Bellechasse 50 Saint-Lazare-de-Bellechasse 55 Sainte-Claire 62 Saint-Anselme 68 Saint-Henri 70 Honfleur 75 Saint-Gervais 82 Saint-Raphaël 97 Saint-Charles-de-Bellechasse 105 Beaumont 117 Saint-Vallier</p>	<p>25 Lévis 213 Lévis</p>	
	<p>26 La Nouvelle-Beauce 5 Frampton 10 Saints-Anges 22 Saint-Elzéar 30 Sainte-Marie 35 Sainte-Marguerite 40 Sainte-Hénédine 55 Saint-Bernard 63 Saint-Isidore 70 Saint-Lambert-de-Lauzon</p>	
	<p>27 Robert-Cliche 8 Saint-Victor 15 Saint-Alfred 28 Beauceville 35 Saint-Odilon-de-Cranbourne 43 Saint-Joseph-de-Beauce 50 Saint-Joseph-des-Érables 55 Saint-Jules 65 Saint-Frédéric 70 Saint-Séverin</p>	
	<p>28 Les Etchemins 5 Saint-Zacharie 20 Saint-Prospér 25 Saint-Benjamin 30 Sainte-Rose-de-Watford 35 Saint-Louis-de-Gonzague 53 Lac-Etchemin 70 Saint-Camille-de-Lellis 75 Saint-Magloire</p>	

CARTE 2D



Divisions de recensement et subdivisions de recensement unifiées, 2021

32 L'Érable

- 13 Saint-Ferdinand
- 23 Sainte-Sophie-d'Halifax
- 33 Princeville
- 45 Plessisville
- 50 Saint-Pierre-Baptiste
- 58 Inverness
- 65 Lyster
- 72 Laurierville
- 85 Villeroy

35 Mékinac

- 10 Lac-aux-Sables
- 15 Saint-Adelphe
- 20 Saint-Séverin
- 27 Saint-Tite
- 50 Sainte-Thècle
- 902 Lac-Masketsi
- 904 Lac-Normand
- 906 Rivière-de-la-Savane

36 Shawinigan

- 33 Shawinigan

37 Francheville

- 67 Trois-Rivières
- 205 Sainte-Anne-de-la-Pérade
- 210 Batiscan
- 215 Sainte-Geneviève-de-Batiscan
- 220 Champlain
- 230 Saint-Maurice
- 235 Notre-Dame-du-Mont-Carmel
- 240 Saint-Narcisse
- 245 Saint-Stanislas

38 Bécancour

- 5 Saint-Sylvère
- 10 Bécancour
- 28 Manseau
- 35 Sainte-Françoise
- 40 Sainte-Sophie-de-Lévrard
- 47 Fortierville
- 55 Parisville
- 65 Saint-Pierre-les-Becquets

39 Arthabaska

- 10 Ham-Nord
- 15 Notre-Dame-de-Ham
- 20 Saint-Rémi-de-Tingwick
- 25 Tingwick
- 30 Chesterville
- 35 Sainte-Hélène-de-Chester
- 43 Saint-Norbert-d'Arthabaska
- 62 Victoriaville
- 77 Warwick
- 85 Saint-Albert
- 90 Sainte-Éizabeth-de-Warwick
- 97 Kingsey Falls
- 105 Sainte-Séraphine
- 117 Sainte-Clotilde-de-Horton
- 135 Saint-Valère
- 145 Saint-Rosaire
- 152 Daveluyville
- 170 Saint-Louis-de-Blandford

49 Drummond

- 5 Saint-Félix-de-Kingsey
- 15 Durham-Sud
- 20 Lefebvre
- 25 L'Avenir
- 30 Saint-Lucien
- 40 Wickham
- 48 Saint-Germain-de-Grantham
- 58 Drummondville
- 80 Notre-Dame-du-Bon-Conseil
- 85 Sainte-Brigitte-des-Saults
- 100 Saint-Edmond-de-Grantham
- 105 Saint-Eugène
- 113 Saint-Guillaume
- 125 Saint-Bonaventure
- 130 Saint-Pie-de-Guire

50 Nicolet-Yamaska

- 5 Sainte-Eulalie
- 13 Aston-Jonction
- 23 Saint-Wenceslas
- 35 Saint-Célestin
- 42 Saint-Léonard-d'Aston
- 50 Sainte-Perpétue
- 65 Grand-Saint-Esprit
- 72 Nicolet
- 85 La Visitation-de-Yamaska
- 90 Saint-Zéphirin-de-Courval
- 95 Saint-Elphège
- 100 Baie-du-Febvre
- 113 Pierreville

51 Maskinongé

- 8 Maskinongé
- 15 Louiseville
- 20 Yamachiche
- 25 Saint-Barnabé
- 30 Saint-Sévère
- 35 Saint-Léon-le-Grand
- 40 Sainte-Ursule
- 45 Saint-Justin
- 55 Sainte-Angèle-de-Prémont
- 60 Saint-Paulin
- 80 Charette
- 85 Saint-Boniface
- 90 Saint-Étienne-des-Grès

90 La Tuque

- 12 La Tuque

CARTE 2E

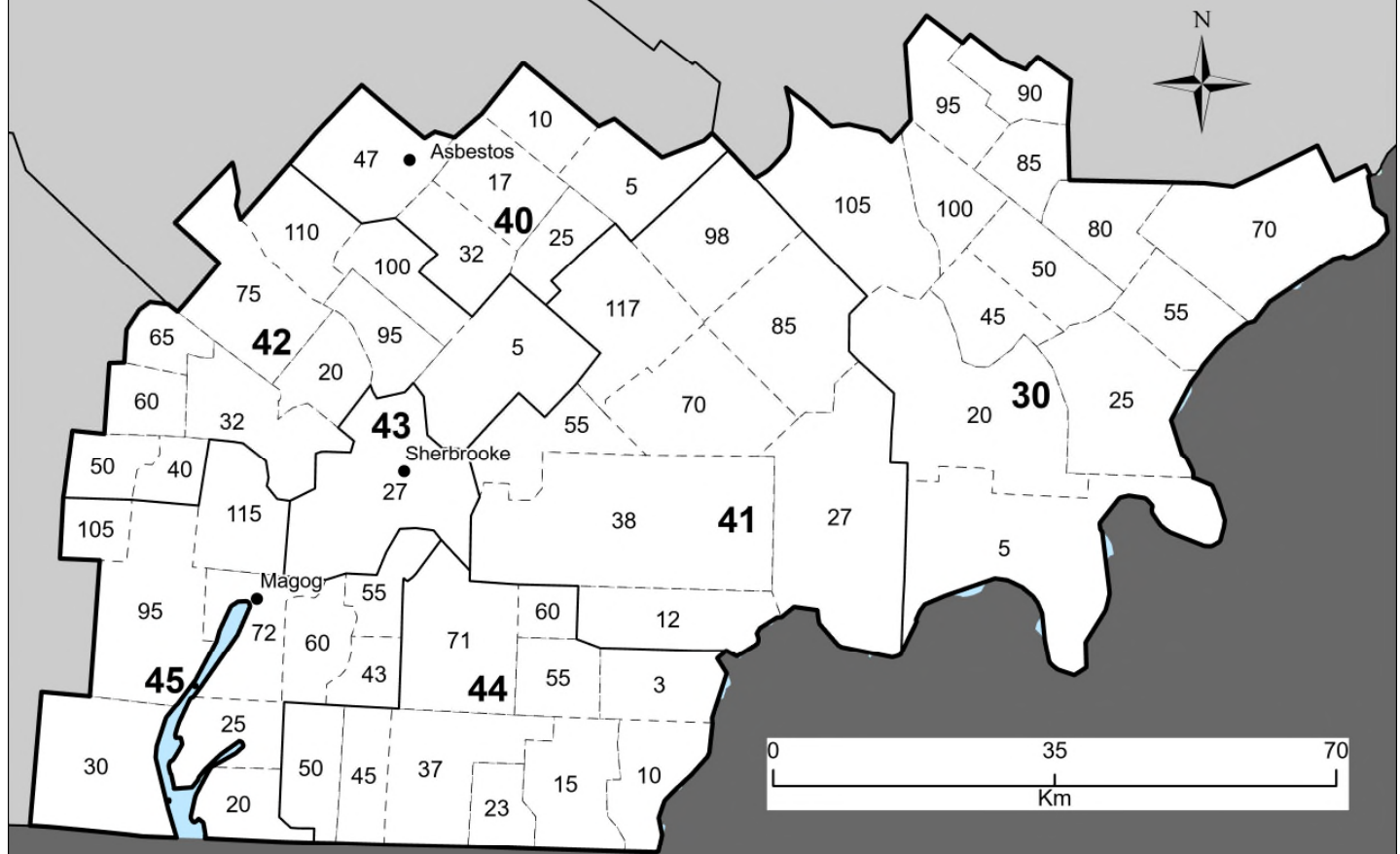
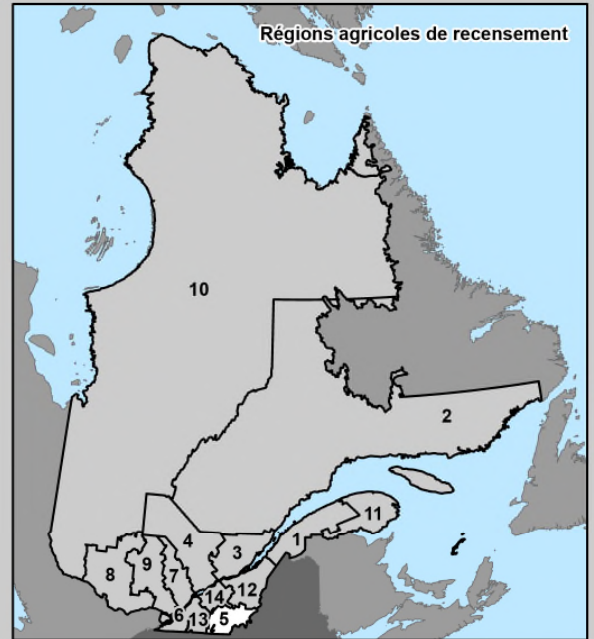
Québec

Divisions de recensement et subdivisions de recensement unifiées, 2021

Légende

- Région agricole de recensement
- Division de recensement
- - - Subdivision de recensement unifiée
- Centre de population

Projection conique conforme de Lambert
Parallèles standards : 47° 55' 24" N et 59° 39' 10" N
Méridien central : 68° 26' 07" O
Latitude d'origine : 53° 47' 17" N



É.-U.

Source : Statistique Canada, Agriculture, Recensement de l'agriculture, 2021

Carte créée par Télédétection et analyse géospatiale, Division de l'agriculture, Statistique Canada, 2021

Divisions de recensement et subdivisions de recensement unifiées, 2021

30 Le Granit

- 5 Saint-Augustin-de-Woburn
- 20 Piopolis
- 25 Frontenac
- 45 Nantes
- 50 Sainte-Cécile-de-Whitton
- 55 Audet
- 70 Saint-Robert-Bellarmin
- 80 Lac-Drolet
- 85 Saint-Sébastien
- 90 Courcelles
- 95 Lambton
- 100 Saint-Romain
- 105 Stornoway

40 Les Sources

- 5 Ham-Sud
- 10 Saint-Adrien
- 17 Wotton
- 25 Saint-Camille
- 32 Saint-Georges-de-Windsor
- 47 Danville

41 Le Haut-Saint-François

- 12 Saint-Isidore-de-Clifton
- 27 La Patrie
- 38 Cookshire-Eaton
- 55 Ascot Corner
- 70 Bury
- 85 Lingwick
- 98 Weedon
- 117 Dudswell

42 Le Val-Saint-François

- 5 Stoke
- 20 Saint-François-Xavier-de-Brompton
- 32 Racine
- 40 Bonsecours
- 50 Sainte-Anne-de-la-Rochelle
- 60 Valcourt
- 65 Maricourt
- 75 Melbourne
- 95 Val-Joli
- 100 Saint-Claude
- 110 Cleveland

43 Sherbrooke

- 27 Sherbrooke

44 Coaticook

- 3 Saint-Malo
- 10 East Hereford
- 15 Saint-Herménégilde
- 23 Dixville
- 37 Coaticook
- 45 Barnston-Ouest
- 50 Stanstead-Est
- 55 Sainte-Edwidge-de-Clifton
- 60 Martinville
- 71 Compton

45 Memphrémagog





- 20 Ogden
- 25 Stanstead
- 30 Potton
- 43 Hatley
- 55 Hatley
- 60 Sainte-Catherine-de-Hatley
- 72 Magog
- 95 Bolton-Est
- 105 Stukely-Sud
- 115 Orford

CARTE 2F

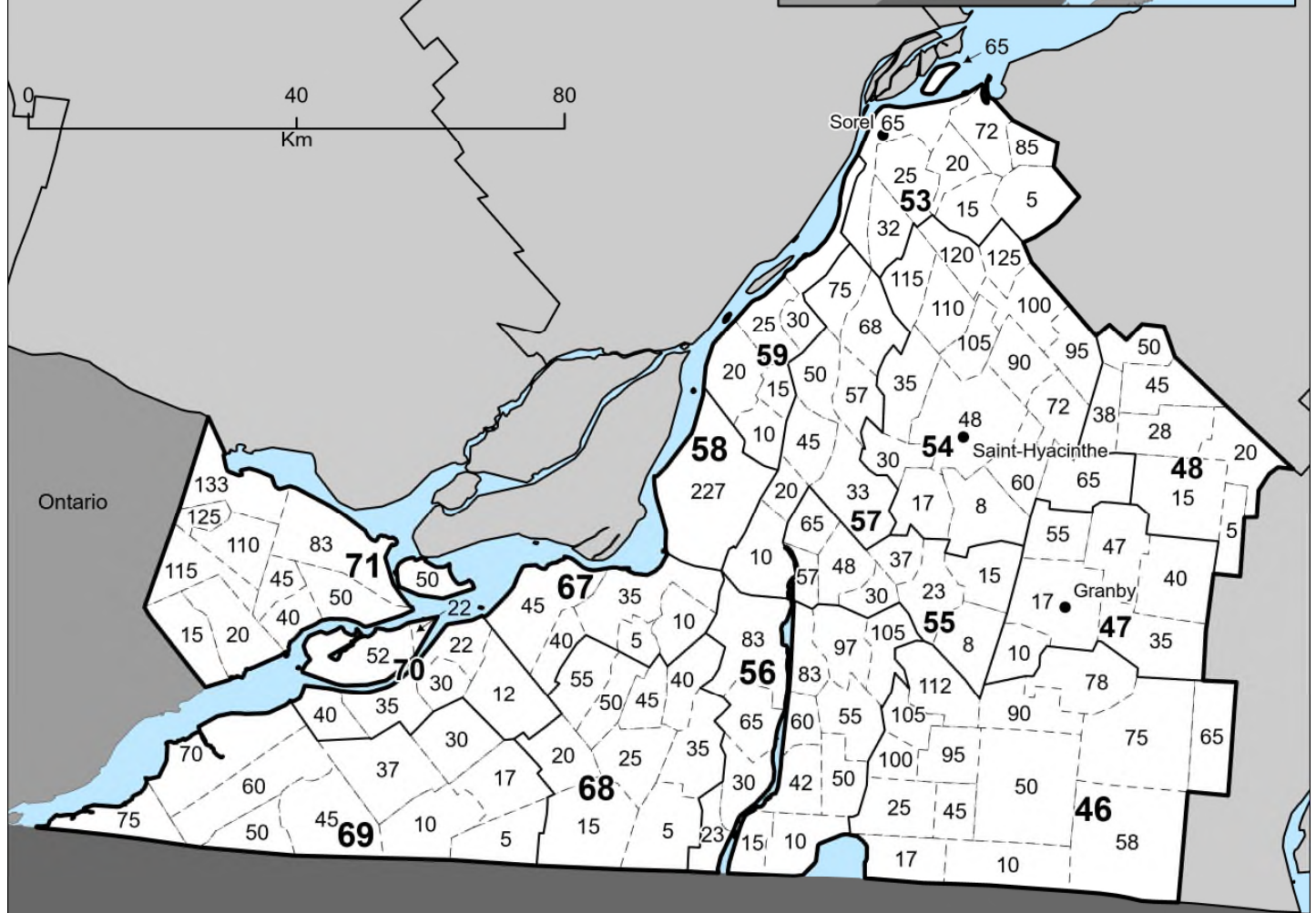
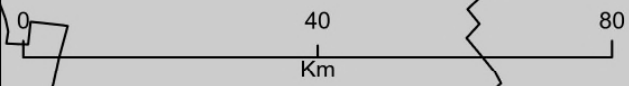
Québec

Divisions de recensement et subdivisions de recensement unifiées, 2021

Légende

-  Région agricole de recensement
-  Division de recensement
-  Subdivision de recensement unifiée
-  Centre de population

Projection conique conforme de Lambert
 Parallèles standards : 47° 55' 24" N et 59° 39' 10" N
 Méridien central : 68° 26' 07" O
 Latitude d'origine : 53° 47' 17" N



Source : Statistique Canada, Agriculture, Recensement de l'agriculture, 2021

Carte créée par Télédétection et analyse géospatiale, Division de l'agriculture, Statistique Canada, 2021

Divisions de recensement et subdivisions de recensement unifiées, 2021

46 Brome-Missisquoi

- 10 Frelighsburg
- 17 Saint-Armand
- 25 Pike River
- 45 Stanbridge East
- 50 Dunham
- 58 Sutton
- 65 Bolton-Ouest
- 75 Lac-Brome
- 78 Bromont
- 90 Brigham
- 95 Saint-Ignace-de-Stanbridge
- 100 Notre-Dame-de-Stanbridge
- 105 Sainte-Sabine
- 112 Farnham

47 La Haute-Yamaska

- 10 Saint-Alphonse-de-Granby
- 17 Granby
- 35 Shefford
- 40 Saint-Joachim-de-Shefford
- 47 Roxton Pond
- 55 Sainte-Cécile-de-Milton

48 Acton

- 5 Béthanie
- 15 Roxton
- 20 Sainte-Christine
- 28 Acton Vale
- 38 Upton
- 45 Saint-Théodore-d'Acton
- 50 Saint-Nazaire-d'Acton

53 Pierre-De Saurel

- 5 Saint-David
- 15 Saint-Aimé
- 20 Saint-Robert
- 25 Sainte-Victoire-de-Sorel
- 32 Saint-Ours
- 65 Sainte-Anne-de-Sorel
- 72 Yamaska
- 85 Saint-Gérard-Majella

54 Les Maskoutains

- 8 Saint-Pie
- 17 Saint-Damase
- 30 Sainte-Marie-Madeleine
- 35 La Présentation
- 48 Saint-Hyacinthe
- 60 Saint-Dominique
- 65 Saint-Valérien-de-Milton
- 72 Saint-Liboire
- 90 Saint-Simon
- 95 Sainte-Hélène-de-Bagot
- 100 Saint-Hugues
- 105 Saint-Barnabé-Sud
- 110 Saint-Jude
- 115 Saint-Bernard-de-Michaudville
- 120 Saint-Louis
- 125 Saint-Marcel-de-Richelieu

55 Rouville

- 8 Ange-Gardien
- 15 Saint-Paul-d'Abbotsford
- 23 Saint-Césaire
- 30 Sainte-Angèle-de-Monnoir
- 37 Rougemont
- 48 Marieville
- 57 Richelieu
- 65 Saint-Mathias-sur-Richelieu

56 Le Haut-Richelieu

- 10 Saint-Georges-de-Clarenceville
- 15 Noyan
- 23 Lacolle
- 30 Saint-Valentin
- 42 Henryville
- 50 Saint-Sébastien
- 55 Saint-Alexandre
- 60 Sainte-Anne-de-Sabrevois
- 65 Saint-Blaise-sur-Richelieu
- 83 Saint-Jean-sur-Richelieu
- 97 Mont-Saint-Grégoire
- 105 Sainte-Brigide-d'Iberville

57 La Vallée-du-Richelieu

- 10 Carignan
- 20 Saint-Basile-le-Grand
- 33 Saint-Jean-Baptiste
- 45 Saint-Mathieu-de-Beloil
- 50 Saint-Marc-sur-Richelieu
- 57 Saint-Charles-sur-Richelieu
- 68 Saint-Denis-sur-Richelieu
- 75 Saint-Antoine-sur-Richelieu

58 Longueuil

- 227 Longueuil

59 Marguerite-D'Youville

- 10 Sainte-Julie
- 15 Saint-Amable
- 20 Varennes
- 25 Verchères
- 30 Calixa-Lavallée

67 Roussillon

- 5 Saint-Mathieu
- 10 Saint-Philippe
- 35 Saint-Constant
- 40 Saint-Isidore
- 45 Mercier

68 Les Jardins-de-Napierville

- 5 Saint-Bernard-de-Lacolle
- 15 Hemmingford
- 20 Sainte-Clotilde
- 25 Saint-Patrice-de-Sherrington
- 35 Saint-Cyprien-de-Napierville
- 40 Saint-Jacques-le-Mineur
- 45 Saint-Édouard
- 50 Saint-Michel
- 55 Saint-Rémi

69 Le Haut-Saint-Laurent

- 5 Havelock
- 10 Franklin
- 17 Saint-Chrysostome
- 30 Très-Saint-Sacrement
- 37 Ormstown
- 45 Hinchinbrooke
- 50 Elgin
- 60 Godmanchester
- 70 Saint-Anicet
- 75 Dundee

70 Beauharnois-Salaberry

- 12 Sainte-Martine
- 22 Beauharnois
- 30 Saint-Étienne-de-Beauharnois
- 35 Saint-Louis-de-Gonzague
- 40 Saint-Stanislas-de-Kostka
- 52 Salaberry-de-Valleyfield

71 Vaudreuil-Soulanges





- 15 Saint-Télesphore
- 20 Saint-Polycarpe
- 40 Coteau-du-Lac
- 45 Saint-Clet
- 50 Les Cèdres
- 83 Vaudreuil-Dorion
- 110 Sainte-Marthe
- 115 Sainte-Justine-de-Newton
- 125 Très-Saint-Rédempteur
- 133 Rigaud

CARTE 2G

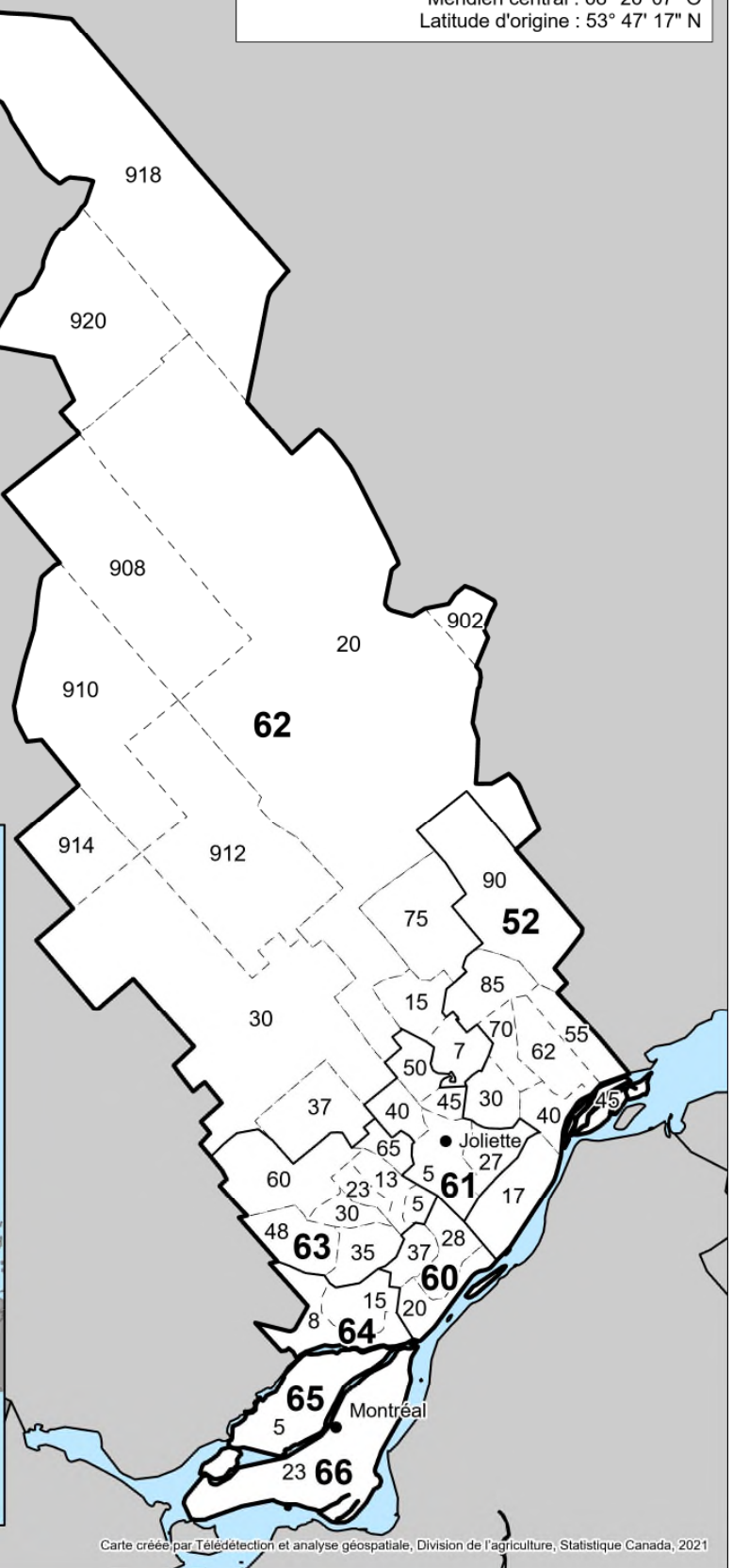
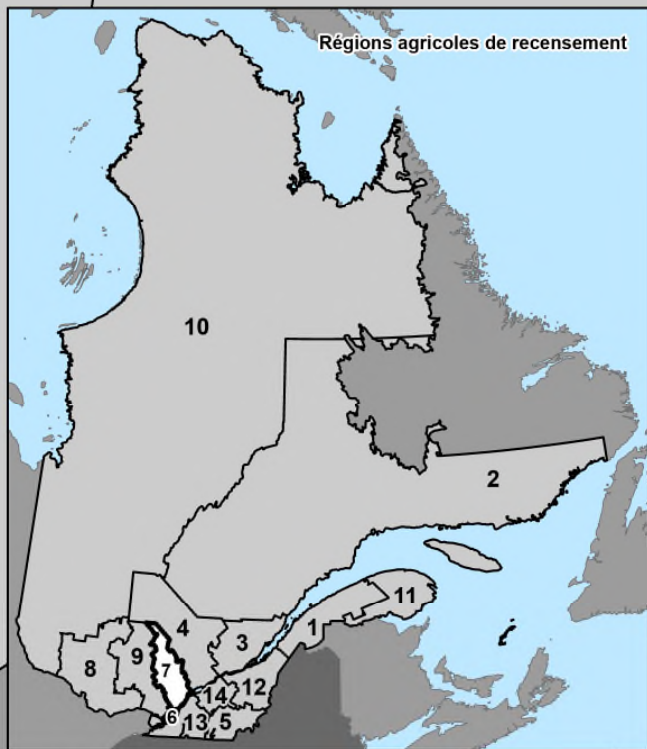
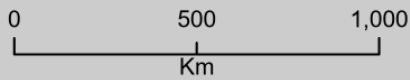
Québec

Divisions de recensement et subdivisions de recensement unifiées, 2021

Légende

-  Région agricole de recensement
-  Division de recensement
-  Subdivision de recensement unifiée
-  Centre de population

Projection conique conforme de Lambert
 Parallèles standards : 47° 55' 24" N et 59° 39' 10" N
 Méridien central : 68° 26' 07" O
 Latitude d'origine : 53° 47' 17" N



Source : Statistique Canada, Agriculture, Recensement de l'agriculture, 2021

Carte créée par Télédétection et analyse géospatiale, Division de l'agriculture, Statistique Canada, 2021

Divisions de recensement et subdivisions de recensement unifiées, 2021

52 D'Autray

- 17 Lanoraie
- 30 Sainte-Élisabeth
- 40 Sainte-Geneviève-de-Berthier
- 45 Saint-Ignace-de-Loyola
- 55 Saint-Barthélemy
- 62 Saint-Cuthbert
- 70 Saint-Norbert
- 85 Saint-Gabriel-de-Brandon
- 90 Saint-Didace

60 L'Assomption

- 20 Saint-Sulpice
- 28 L'Assomption
- 37 L'Épiphanie

61 Joliette

- 5 Saint-Paul
- 27 Saint-Thomas
- 40 Saint-Ambroise-de-Kildare
- 45 Notre-Dame-de-Lourdes
- 50 Sainte-Mélanie

62 Matawinie

- 7 Saint-Félix-de-Valois
- 15 Saint-Jean-de-Matha
- 20 Sainte-Béatrix
- 30 Sainte-Marcelline-de-Kildare
- 37 Rawdon
- 75 Saint-Damien
- 902 Lac-Minaki
- 908 Lac-Matawin
- 910 Lac-Legendre
- 912 Saint-Guillaume-Nord
- 914 Lac-des-Dix-Milles
- 918 Baie-Obaoca
- 920 Baie-Atibenne

63 Montcalm

- 5 Sainte-Marie-Salomé
- 13 Saint-Jacques
- 23 Saint-Alexis
- 30 Saint-Esprit
- 35 Saint-Roch-de-l'Achigan
- 48 Saint-Lin--Laurentides
- 60 Sainte-Julienne
- 65 Saint-Liguori

64 Les Moulins

- 8 Terrebonne
- 15 Mascouche

65 Laval

- 5 Laval

66 Montréal

- 23 Montréal

CARTE 2H

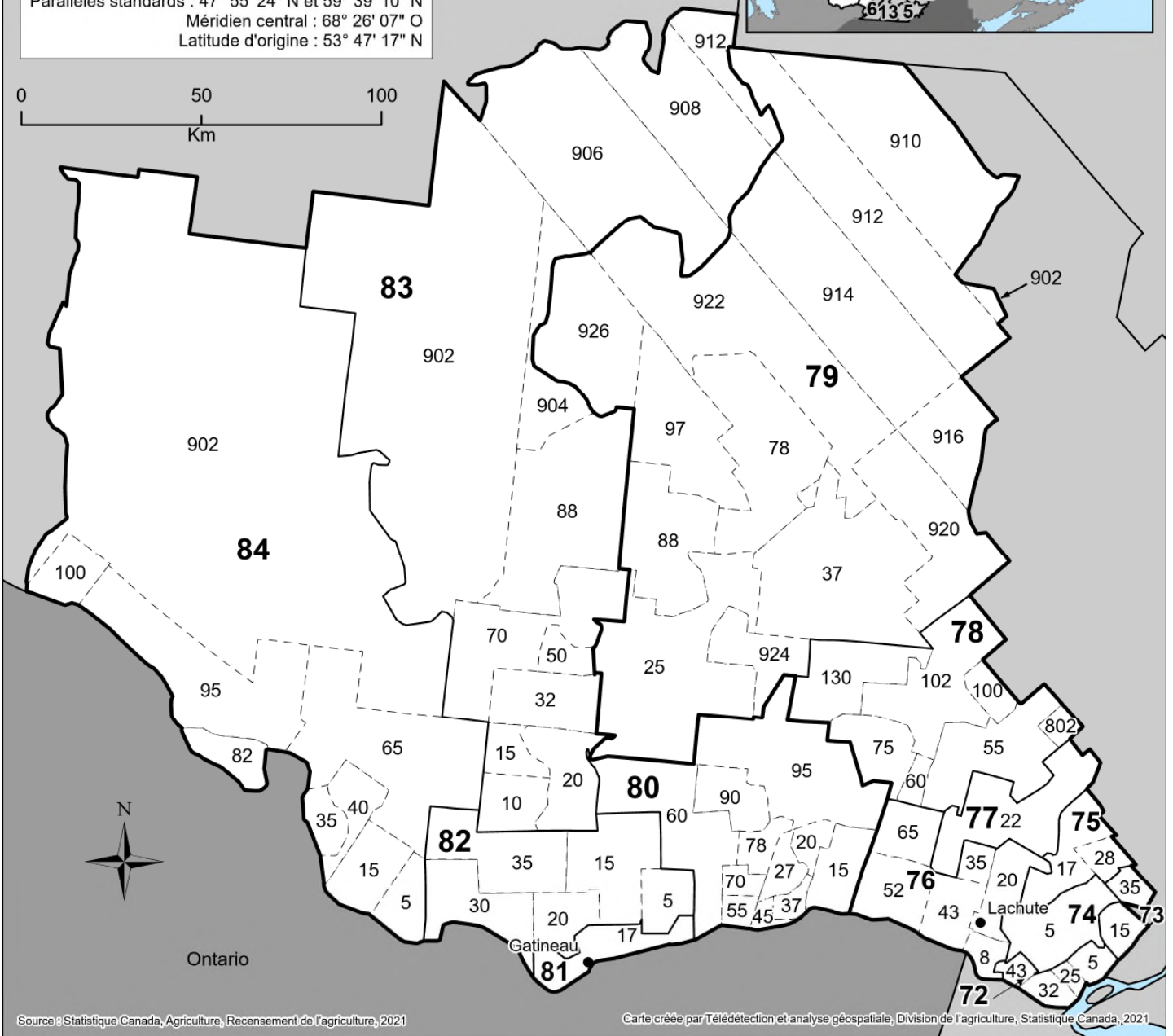
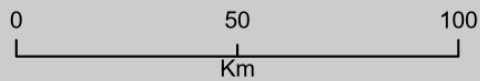
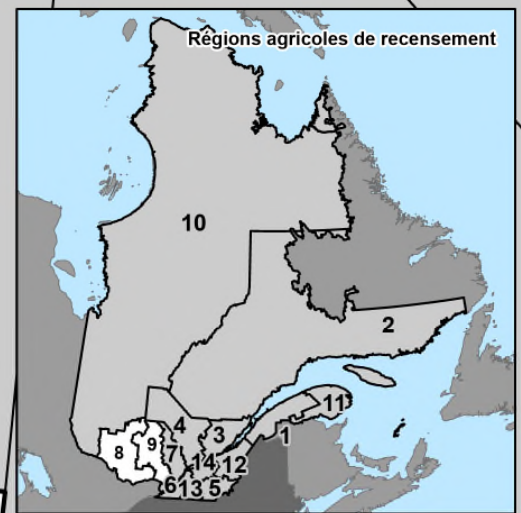
Québec

Divisions de recensement et subdivisions de recensement unifiées, 2021

Légende

- Région agricole de recensement
- Division de recensement
- - - Subdivision de recensement unifiée
- Centre de population

Projection conique conforme de Lambert
Parallèles standards : 47° 55' 24" N et 59° 39' 10" N
Méridien central : 68° 26' 07" O
Latitude d'origine : 53° 47' 17" N



Source : Statistique Canada, Agriculture, Recensement de l'agriculture, 2021

Carte créée par Télédétection et analyse géospatiale, Division de l'agriculture, Statistique Canada, 2021



Divisions de recensement et subdivisions de recensement unifiées, 2021

72 Deux-Montagnes

- 5 Saint-Eustache
- 25 Saint-Joseph-du-Lac
- 32 Oka
- 43 Saint-Placide

73 Thérèse-De Blainville

- 15 Blainville
- 35 Sainte-Anne-des-Plaines

74 Mirabel

- 5 Mirabel

75 La Rivière-du-Nord

- 17 Saint-Jérôme
- 28 Sainte-Sophie

76 Argenteuil

- 8 Saint-André-d'Argenteuil
- 20 Lachute
- 35 Wentworth
- 43 Brownsburg-Chatham
- 52 Grenville-sur-la-Rouge
- 65 Harrington

77 Les Pays-d'en-Haut

- 22 Sainte-Adèle

78 Les Laurentides

- 55 Montcalm
- 60 Arundel
- 75 Brébeuf
- 100 Val-des-Lacs
- 102 Mont-Tremblant
- 130 La Minerve
- 802 Doncaster

79 Antoine-Labelle

- 25 Kiamika
- 37 Rivière-Rouge
- 78 Lac-des-Écorces
- 88 Mont-Laurier
- 97 Ferme-Neuve
- 902 Lac-de-la-Pomme
- 910 Lac-Bazinet
- 912 Lac-De La Bidière
- 914 Lac-Oscar
- 916 Lac-de-la-Maison-de-Pierre
- 920 Baie-des-Chaloupes
- 922 Lac-Douaire
- 924 Lac-Ernest
- 926 Lac-Marguerite

80 Papineau

- 15 Notre-Dame-de-Bonsecours
- 20 Notre-Dame-de-la-Paix
- 27 Saint-André-Avellin
- 37 Papineauville
- 45 Plaisance
- 55 Lochaber
- 60 Lochaber-Partie-Ouest
- 70 Saint-Sixte
- 78 Ripon
- 90 Montpellier
- 95 Lac-Simon

81 Gatineau

- 17 Gatineau

82 Les Collines-de-l'Outaouais

- 5 L'Ange-Gardien
- 15 Val-des-Monts
- 20 Cantley
- 30 Pontiac
- 35 La Pêche

83 La Vallée-de-la-Gatineau

- 10 Low
- 15 Kazabazua
- 20 Lac-Sainte-Marie
- 32 Gracefield
- 50 Bouchette
- 70 Déléage
- 88 Montcerf-Lytton
- 902 Lac-Pythonga
- 904 Cascades-Malignes
- 906 Lac-Lenôtre
- 908 Lac-Moselle
- 912 Dépôt-Échouani

84 Pontiac





- 5 Bristol
- 15 Clarendon
- 35 L'Île-du-Grand-Calumet
- 40 Litchfield
- 65 Mansfield-et-Pontefract
- 82 L'Isle-aux-Allumettes
- 95 Sheenboro
- 100 Rapides-des-Joachims
- 902 Lac-Niigaut

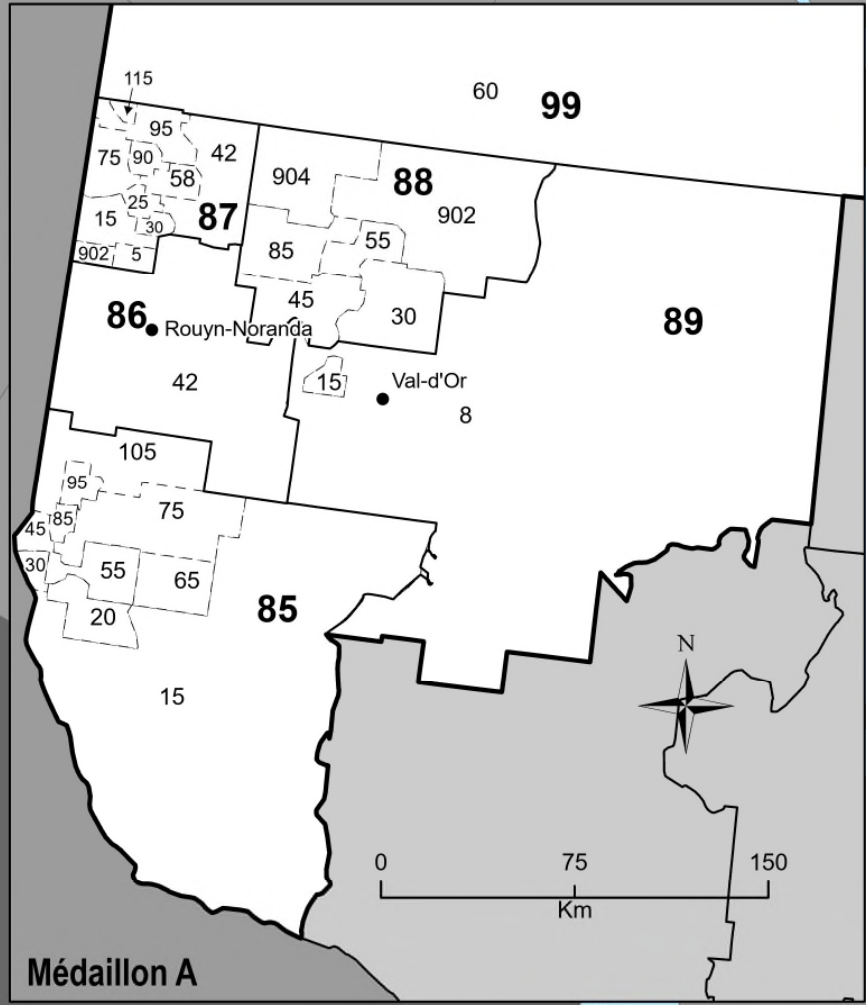
CARTE 2I

Québec

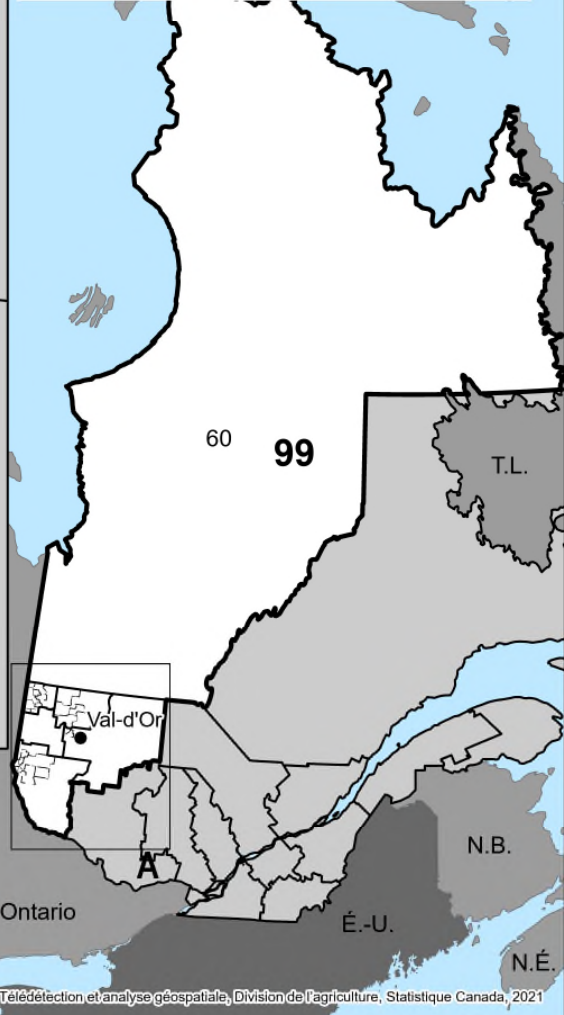
Divisions de recensement et subdivisions de recensement unifiées, 2021

Légende

-  Région agricole de recensement
-  Division de recensement
-  Subdivision de recensement unifiée
-  Centre de population



Projection conique conforme de Lambert
 Parallèles standards : 47° 55' 24" N et 59° 39' 10" N
 Méridien central : 68° 26' 07" O
 Latitude d'origine : 53° 47' 17" N



Source : Statistique Canada, Agriculture, Recensement de l'agriculture, 2021

Carte créée par Télédétection et analyse géospatiale, Division de l'agriculture, Statistique Canada, 2021

Divisions de recensement et subdivisions de recensement unifiées, 2021

85 Témiscamingue

- 15 Saint-Édouard-de-Fabre
- 20 Béarn
- 30 Duhamel-Ouest
- 45 Saint-Bruno-de-Guigues
- 55 Fugèreville
- 65 Belleterre
- 75 Moffet
- 85 Saint-Eugène-de-Guigues
- 95 Guérin
- 105 Rémigny

86 Rouyn-Noranda

- 42 Rouyn-Noranda

87 Abitibi-Ouest

- 5 Duparquet
- 15 Roquemaure
- 25 Palmarolle
- 30 Sainte-Germaine-Boulé
- 42 Taschereau
- 58 Macamic
- 75 Clerval
- 90 La Sarre
- 95 Chazel
- 115 Normétal
- 902 Lac-Duparquet

88 Abitibi

- 30 La Corne
- 45 La Motte
- 55 Amos
- 85 Sainte-Gertrude-Manneville
- 902 Lac-Despinassy
- 904 Lac-Chicobi

89 La Vallée-de-l'Or

- 8 Val-d'Or
- 15 Malartic

99 Nord-du-Québec




- 60 Eeyou Istchee Baie-James

CARTE 1

Ontario

Régions agricoles de recensement et divisions de recensement, 2021

Légende

-  Région agricole de recensement
-  Division de recensement
-  Centre de population

Projection conique conforme de Lambert
 Parallèles standards : 44° 12' 40" N et 54° 19' 46" N
 Méridien central : 84° 44' 58" O
 Latitude d'origine : 49° 16' 13" N



Source : Statistique Canada, Agriculture, Recensement de l'agriculture, 2021

Carte créée par Télédétection et analyse géospatiale, Division de l'agriculture, Statistique Canada, 2021

Régions agricoles de recensement et divisions de recensement, 2021

1 Région du Sud de l'Ontario

- 25 Hamilton
- 26 Niagara
- 28 Haldimand-Norfolk
- 29 Brant
- 32 Oxford
- 34 Elgin
- 36 Chatham-Kent
- 37 Essex
- 38 Lambton
- 39 Middlesex

2 Région de l'Ouest de l'Ontario

- 21 Peel
- 22 Dufferin
- 23 Wellington
- 24 Halton
- 30 Waterloo
- 31 Perth
- 40 Huron
- 41 Bruce
- 42 Grey
- 43 Simcoe

3 Région du Centre de l'Ontario

- 12 Hastings
- 13 Prince Edward
- 14 Northumberland
- 15 Peterborough
- 16 Kawartha Lakes
- 18 Durham
- 19 York
- 20 Toronto
- 44 Muskoka
- 46 Haliburton
- 49 Parry Sound

4 Région de l'Est de l'Ontario

- 1 Stormont, Dundas and Glengarry
- 2 Prescott and Russell
- 6 Ottawa
- 7 Leeds and Grenville
- 9 Lanark
- 10 Frontenac
- 11 Lennox and Addington
- 47 Renfrew

5 Région du Nord de l'Ontario

- 48 Nipissing
- 51 Manitoulin
- 52 Sudbury
- 53 Grand Sudbury
- 54 Timiskaming
- 56 Cochrane
- 57 Algoma
- 58 Thunder Bay
- 59 Rainy River
- 60 Kenora

CARTE 2A

Ontario

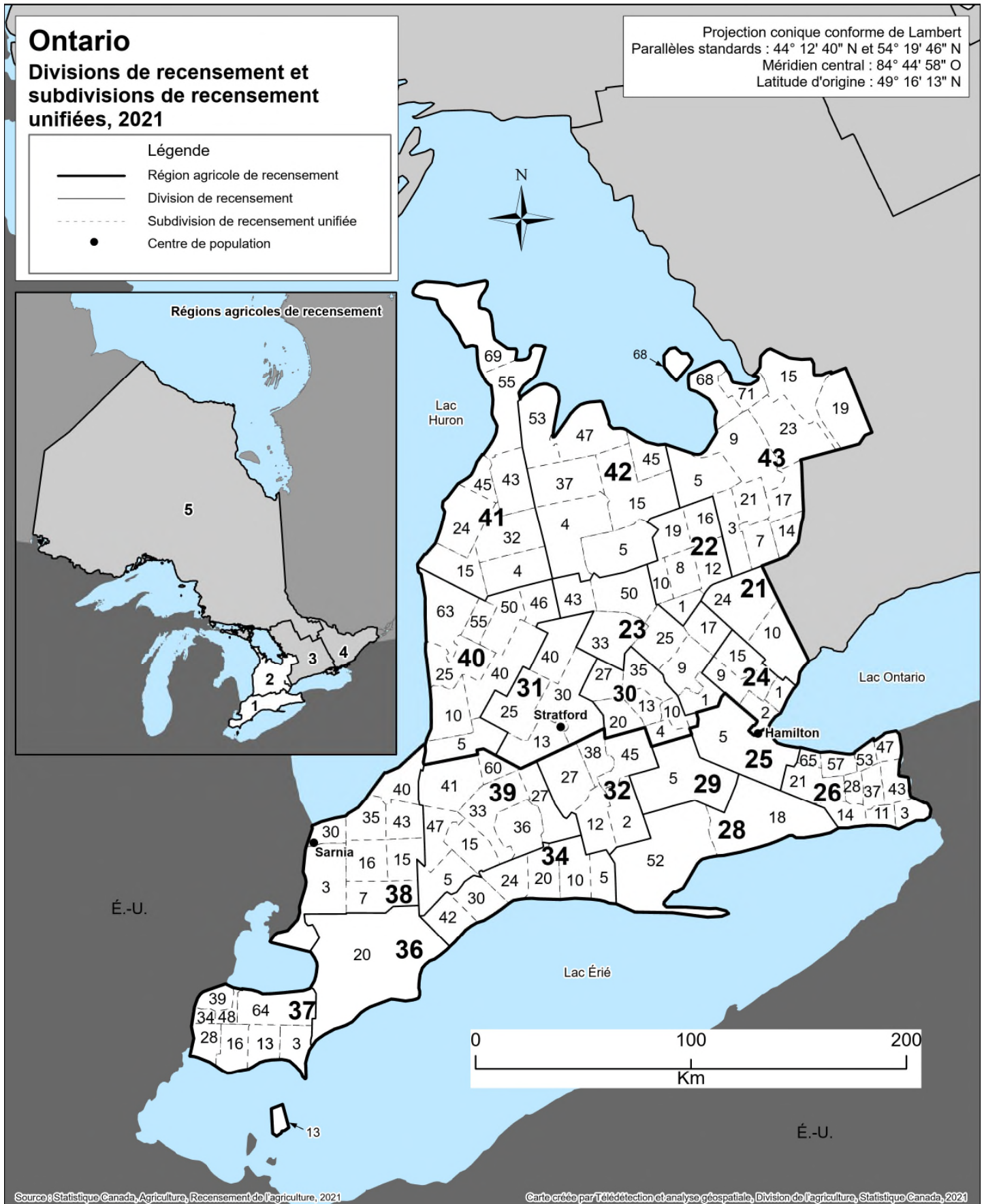
Divisions de recensement et subdivisions de recensement unifiées, 2021

Légende

- Région agricole de recensement
- Division de recensement
- - - Subdivision de recensement unifiée
- Centre de population

Projection conique conforme de Lambert
Parallèles standards : 44° 12' 40" N et 54° 19' 46" N
Méridien central : 84° 44' 58" O
Latitude d'origine : 49° 16' 13" N

Régions agricoles de recensement



Source : Statistique Canada, Agriculture, Recensement de l'agriculture, 2021

Carte créée par Télédétection et analyse géospatiale, Division de l'agriculture, Statistique Canada, 2021



Divisions de recensement et subdivisions de recensement unifiées, 2021

21 Peel

- 10 Brampton
- 24 Caledon

22 Dufferin

- 1 East Garafraxa
- 8 Amaranth
- 10 Grand Valley
- 12 Mono
- 16 Mulmur
- 19 Melancthon

23 Wellington

- 1 Puslinch
- 9 Guelph/Eramosa
- 17 Erin
- 25 Centre Wellington
- 33 Mapleton
- 43 Minto
- 50 Wellington North

24 Halton

- 1 Oakville
- 2 Burlington
- 9 Milton
- 15 Halton Hills

25 Hamilton

- 5 Hamilton

26 Niagara

- 3 Fort Erie
- 11 Port Colborne
- 14 Wainfleet
- 21 West Lincoln
- 28 Pelham
- 37 Thorold
- 43 Niagara Falls
- 47 Niagara-on-the-Lake
- 53 St. Catharines
- 57 Lincoln
- 65 Grimsby

28 Haldimand-Norfolk

- 18 Haldimand County
- 52 Norfolk County

29 Brant

- 5 Brant

30 Waterloo

- 4 North Dumfries
- 10 Cambridge
- 13 Kitchener
- 20 Wilmot
- 27 Wellesley
- 35 Woolwich

31 Perth

- 13 Perth South
- 25 West Perth
- 30 Perth East
- 40 North Perth

32 Oxford

- 2 Norwich
- 12 South-West Oxford
- 27 Zorra
- 38 East Zorra-Tavistock
- 45 Blandford-Blenheim

34 Elgin

- 5 Bayham
- 10 Malahide
- 20 Central Elgin
- 24 Southwold
- 30 Dutton/Dunwich
- 42 West Elgin

36 Chatham-Kent

- 20 Chatham-Kent

37 Essex

- 3 Leamington
- 13 Kingsville
- 16 Essex
- 28 Amherstburg
- 34 LaSalle
- 39 Windsor
- 48 Tecumseh
- 64 Lakeshore

38 Lambton

- 3 St. Clair
- 7 Dawn-Euphemia
- 15 Brooke-Alvinston
- 16 Enniskillen
- 30 Sarnia
- 35 Plympton-Wyoming
- 40 Lambton Shores
- 43 Warwick

39 Middlesex

- 5 Southwest Middlesex
- 15 Strathroy-Caradoc
- 27 Thames Centre
- 33 Middlesex Centre
- 36 London
- 41 North Middlesex
- 47 Adelaide-Metcalf
- 60 Lucan Biddulph

40 Huron

- 5 South Huron
- 10 Bluewater
- 25 Central Huron
- 40 Huron East
- 46 Howick
- 50 Morris-Turnberry
- 55 North Huron
- 63 Ashfield-Colborne-Wawanosh

41 Bruce

- 4 South Bruce
- 15 Huron-Kinloss
- 24 Kincardine
- 32 Brockton
- 43 Arran-Elderslie
- 45 Saugeen Shores
- 55 South Bruce Peninsula
- 69 Northern Bruce Peninsula

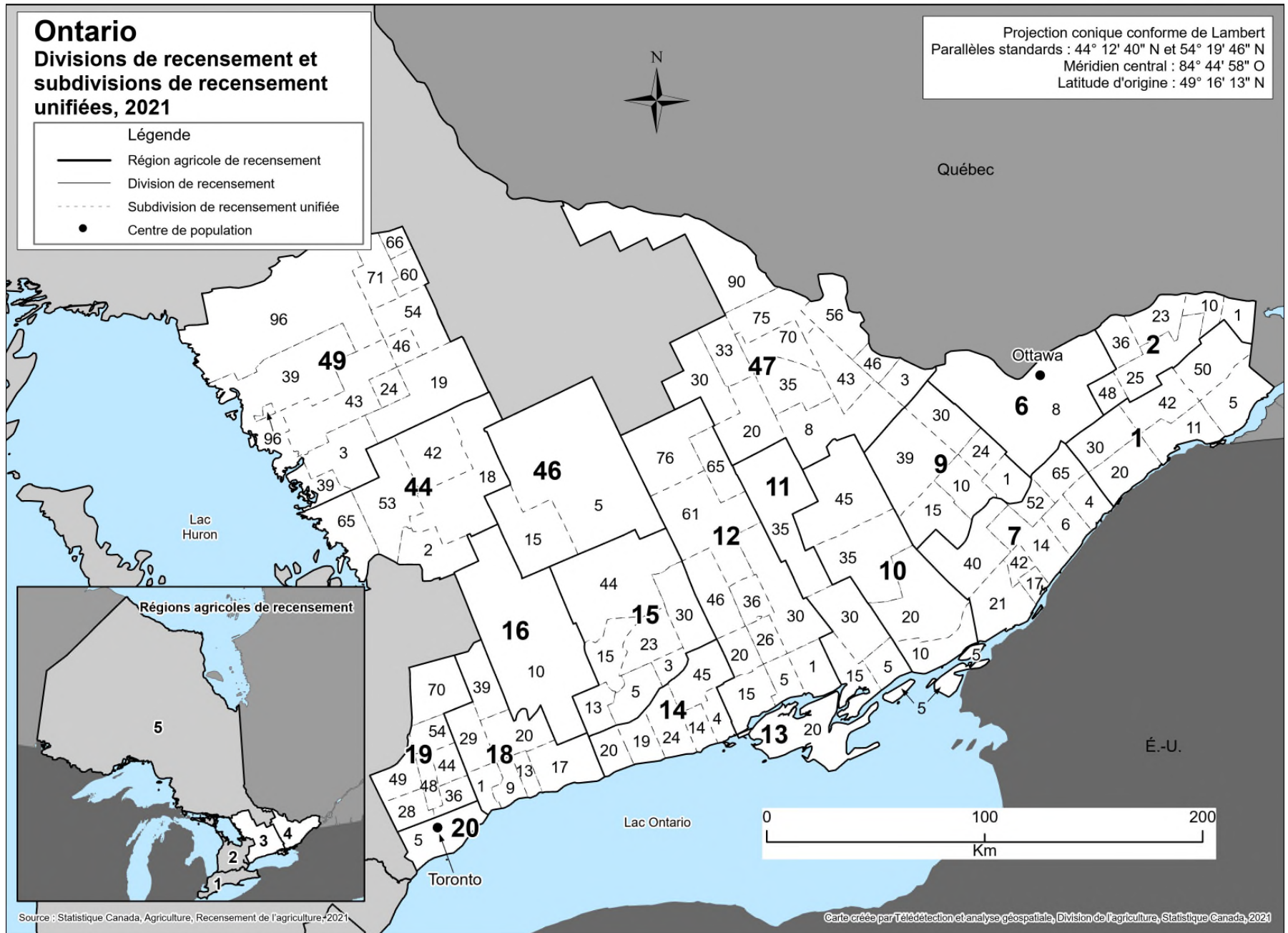
42 Grey

- 4 West Grey
- 5 Southgate
- 15 Grey Highlands
- 37 Chatsworth
- 45 The Blue Mountains
- 47 Meaford
- 53 Georgian Bluffs

43 Simcoe

- 3 Adjala-Tosorontio
- 5 Clearview
- 7 New Tecumseth
- 9 Springwater
- 14 Bradford West Gwillimbury
- 15 Severn
- 17 Innisfil
- 19 Ramara
- 21 Essa
- 23 Oro-Medonte
- 68 Tiny
- 71 Tay

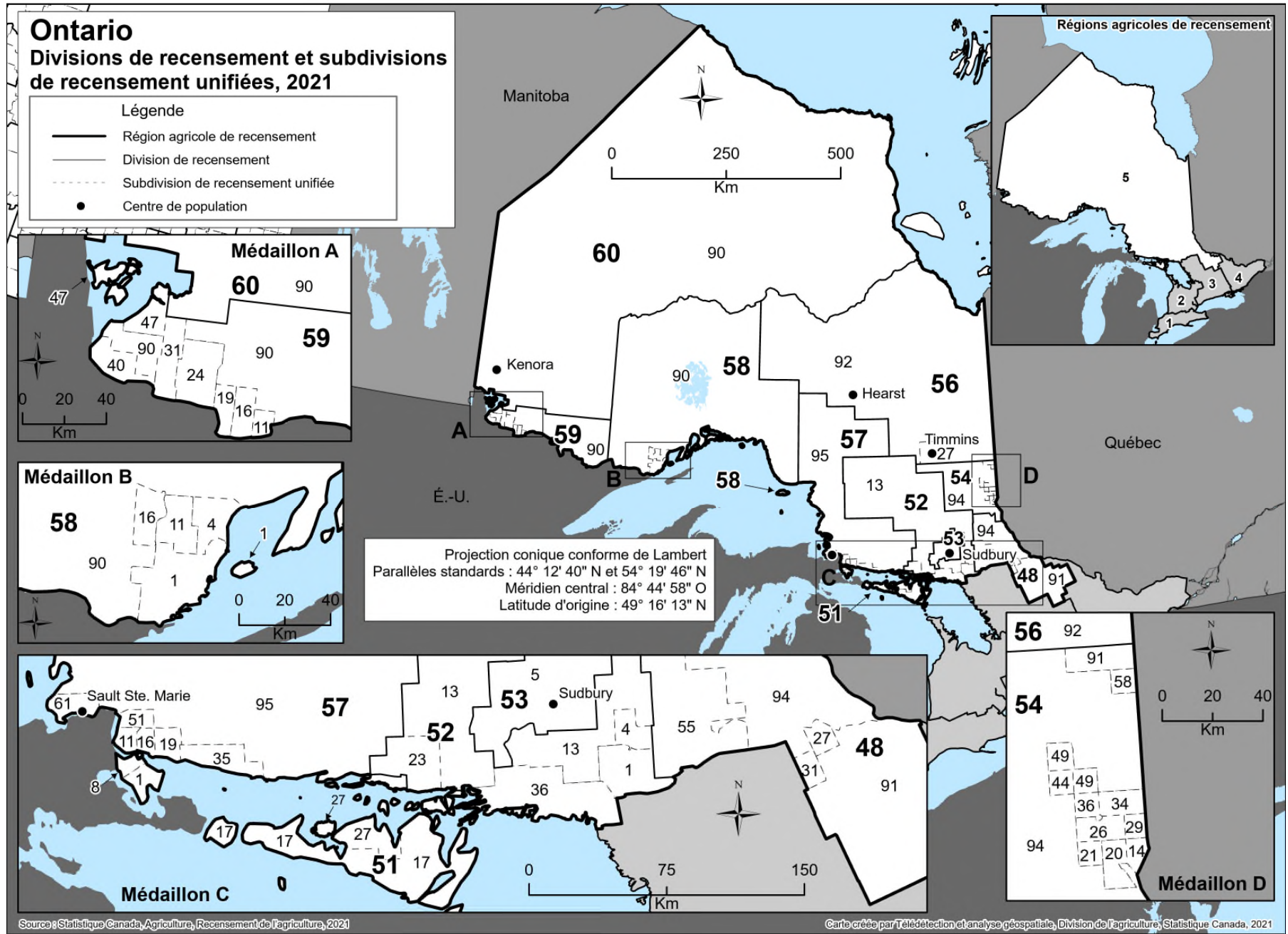
CARTE 2B



Divisions de recensement et subdivisions de recensement unifiées, 2021

1 Stormont, Dundas and Glengarry	10 Frontenac	14 Northumberland	44 Muskoka
5 South Glengarry	5 Frontenac Islands	4 Brighton	2 Gravenhurst
11 South Stormont	10 Kingston	14 Cramahe	18 Bracebridge
20 South Dundas	20 South Frontenac	19 Hamilton	42 Huntsville
30 North Dundas	35 Central Frontenac	20 Port Hope	53 Muskoka Lakes
42 North Stormont	45 North Frontenac	24 Alnwick/Haldimand	65 Georgian Bay
50 North Glengarry		45 Trent Hills	
2 Prescott and Russell	11 Lennox and Addington	15 Peterborough	46 Haliburton
1 East Hawkesbury	5 Loyalist	3 Asphodel-Norwood	5 Highlands East
10 Champlain	15 Greater Napanee	5 Otonabee-South Monaghan	15 Minden Hills
23 Alfred and Plantagenet	30 Stone Mills	13 Cavan Monaghan	
25 La Nation	35 Addington Highlands	15 Selwyn	47 Renfrew
36 Clarence-Rockland		23 Douro-Dummer	3 McNab/Braeside
48 Russell		30 Havelock-Belmont-Methuen	8 Greater Madawaska
	12 Hastings	44 Trent Lakes	20 Brudenell, Lyndoch and Raglan
6 Ottawa	1 Tyendinaga	16 Kawartha Lakes	30 Madawaska Valley
8 Ottawa	5 Belleville	10 Kawartha Lakes	33 Killaloe, Hagarty and Richards
	15 Quinte West		35 Bonnechere Valley
7 Leeds and Grenville	20 Stirling-Rawdon	18 Durham	43 Admaston/Bromley
4 Edwardsburgh/Cardinal	26 Centre Hastings	1 Pickering	46 Horton
6 Augusta	30 Tweed	9 Whitby	56 Whitewater Region
14 Elizabethtown-Kitley	36 Madoc	13 Oshawa	70 North Algona Wilberforce
17 Front of Yonge	46 Marmora and Lake	17 Clarington	75 Laurentian Valley
21 Leeds and the Thousand Islands	61 Bancroft	20 Scugog	90 Laurentian Hills
40 Rideau Lakes	65 Carlow/Mayo	29 Uxbridge	
42 Athens	76 Hastings Highlands	39 Brock	49 Parry Sound
52 Merrickville-Wolford	13 Prince Edward		3 Seguin
65 North Grenville	20 Prince Edward County	19 York	19 Armour
		28 Vaughan	24 Ryerson
9 Lanark		36 Markham	39 Whitestone
1 Montague		44 Whitchurch-Stouffville	43 Magnetawan
10 Drummond/North Elmsley		48 Newmarket	46 Strong
15 Tay Valley		49 King	54 Machar
24 Beckwith		54 East Gwillimbury	60 Powassan
30 Mississippi Mills		70 Georgina	66 Callander
39 Lanark Highlands			71 Nipissing
		20 Toronto	96 Parry Sound, Unorganized, Centre Part
		5 Toronto	

CARTE 2C



Ontario

Carte 2C

Divisions de recensement et subdivisions de recensement unifiées, 2021

48 Nipissing

- 27 Bonfield
- 31 Chisholm
- 55 Nipissing Ouest
- 91 Nipissing, Unorganized, South Part
- 94 Nipissing, Unorganized, North Part

51 Manitoulin

- 17 Northeastern Manitoulin and the Islands
- 27 Gordon/Barrie Island

52 Sudbury

- 1 Rivière des Français
- 4 St.-Charles
- 13 Markstay-Warren
- 23 Sables-Spanish Rivers
- 36 Killarney

53 Grand Sudbury

- 5 Grand Sudbury

54 Timiskaming

- 14 Harris
- 20 Temiskaming Shores
- 21 Hudson
- 26 Harley
- 29 Casey
- 34 Hilliard
- 36 Armstrong
- 44 Charlton and Dack
- 49 Evanturel
- 58 McGarry
- 91 Timiskaming, Unorganized, East Part
- 94 Timiskaming, Unorganized, West Part

56 Cochrane

- 27 Timmins
- 92 Cochrane, Unorganized, North Part

57 Algoma

- 1 Jocelyn
- 8 St. Joseph
- 11 Laird
- 16 Johnson
- 19 Plummer Additional
- 35 Huron Shores
- 51 Macdonald, Meredith and Aberdeen Additional
- 61 Sault Ste. Marie
- 95 Algoma, Unorganized, North Part

58 Thunder Bay

- 1 Neebing
- 4 Thunder Bay
- 11 Oliver Paipoonge
- 16 O'Connor
- 90 Thunder Bay, Unorganized

59 Rainy River

- 11 Alberton
- 16 La Vallee
- 19 Emo
- 24 Chapple
- 31 Morley
- 40 Dawson
- 47 Lake of the Woods
- 90 Rainy River, Unorganized

60 Kenora

- 90 Kenora, Unorganized



CARTE 1

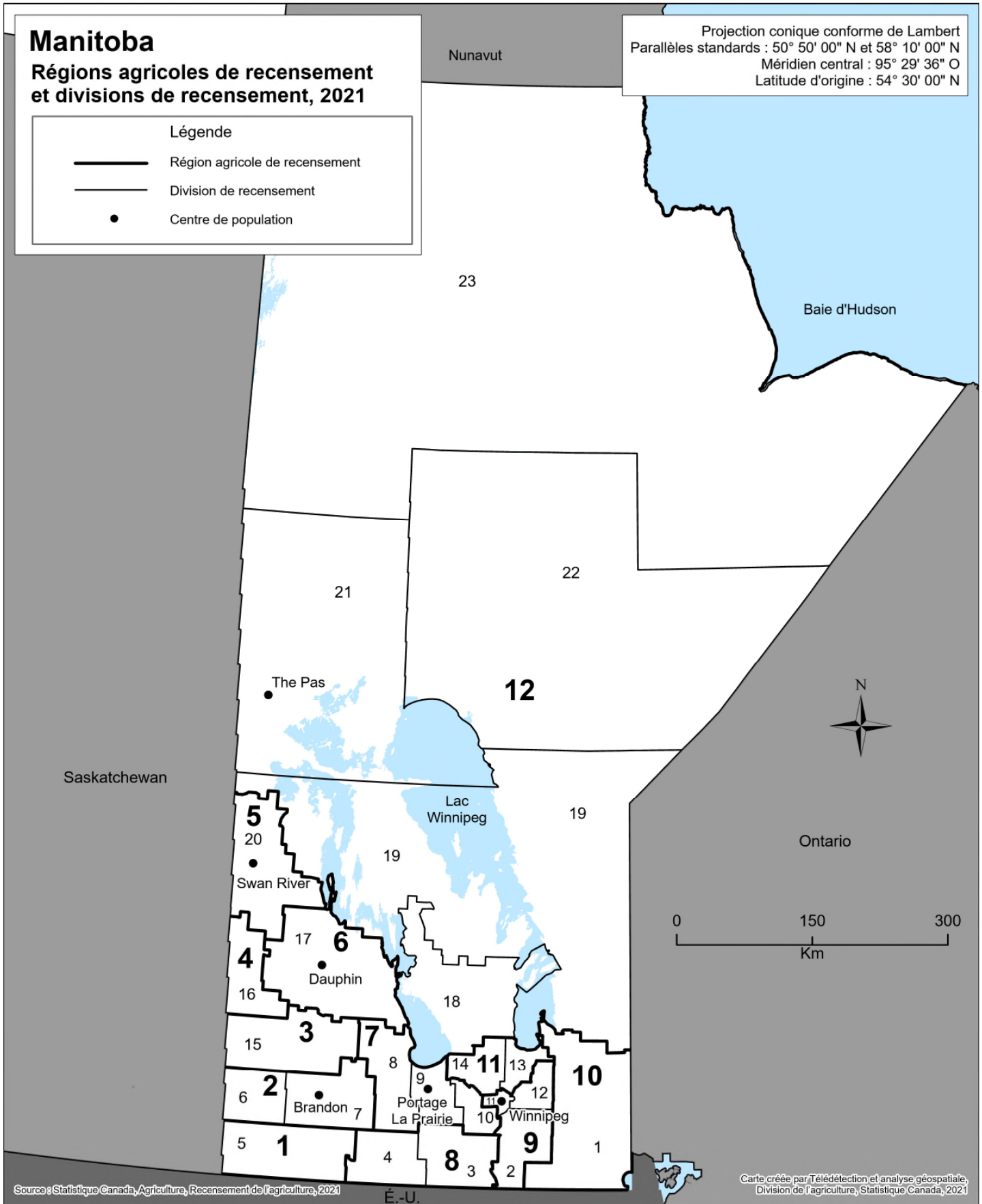
Manitoba

Régions agricoles de recensement et divisions de recensement, 2021

Légende

- Région agricole de recensement
- Division de recensement
- Centre de population

Projection conique conforme de Lambert
Parallèles standards : 50° 50' 00" N et 58° 10' 00" N
Méridien central : 95° 29' 36" O
Latitude d'origine : 54° 30' 00" N



Source : Statistique Canada, Agriculture, Recensement de l'agriculture, 2021

Carte créée par Télédétection et analyse géospatiale,
Division de l'agriculture, Statistique Canada, 2021

Régions agricoles de recensement et divisions de recensement, 2021

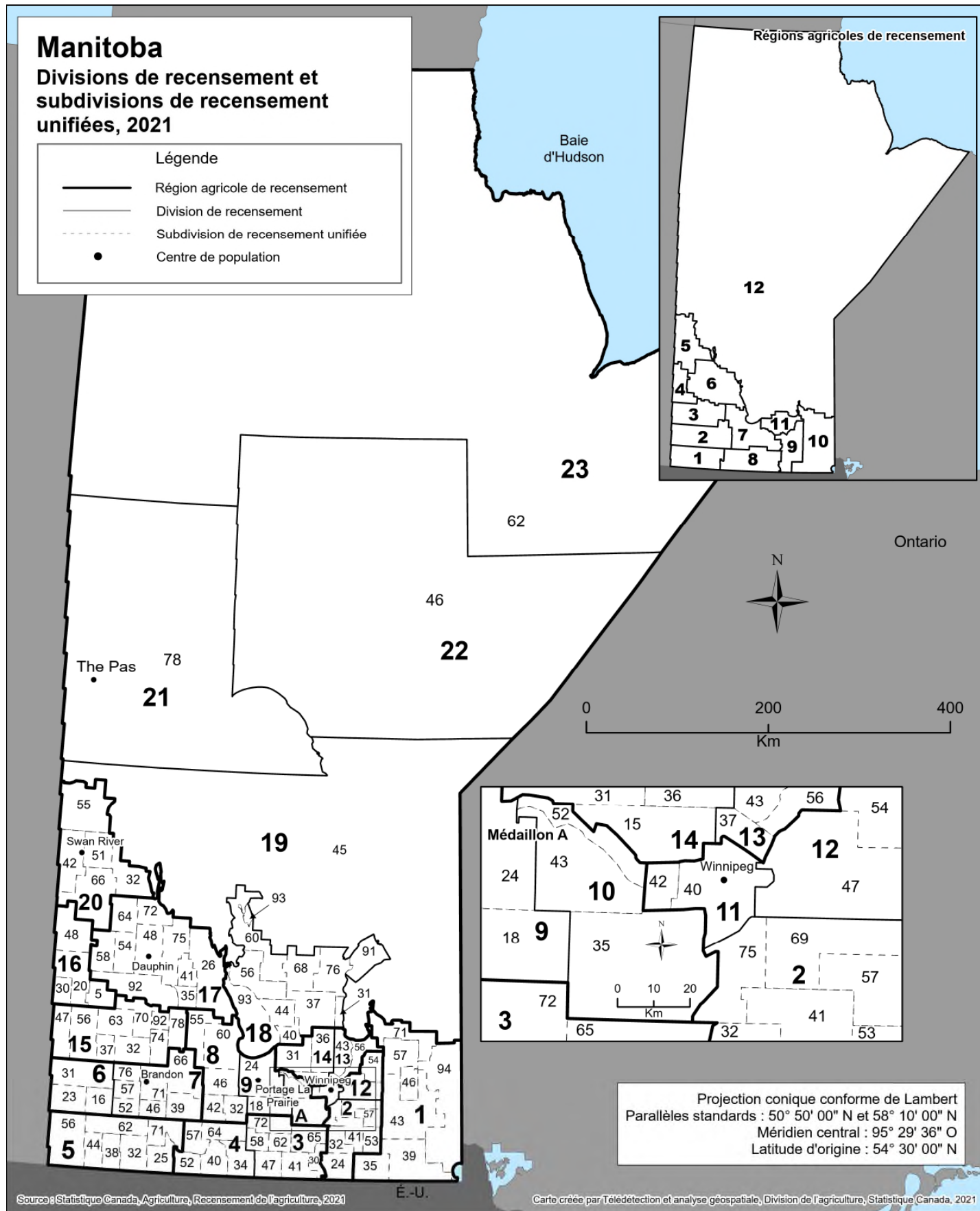
1	Région agricole de recensement 1	8	Région agricole de recensement 8
	5 Division No. 5		3 Division No. 3
			4 Division No. 4
2	Région agricole de recensement 2	9	Région agricole de recensement 9
	6 Division No. 6		2 Division No. 2
	7 Division No. 7		11 Division No. 11
3	Région agricole de recensement 3		12 Division No. 12
	15 Division No. 15	10	Région agricole de recensement 10
4	Région agricole de recensement 4		1 Division No. 1
	16 Division No. 16	11	Région agricole de recensement 11
5	Région agricole de recensement 5		13 Division No. 13
	20 Division No. 20		14 Division No. 14
6	Région agricole de recensement 6	12	Région agricole de recensement 12
	17 Division No. 17		18 Division No. 18
7	Région agricole de recensement 7		19 Division No. 19
	8 Division No. 8		21 Division No. 21
	9 Division No. 9		22 Division No. 22
	10 Division No. 10		23 Division No. 23

CARTE 2

Manitoba Divisions de recensement et subdivisions de recensement unifiées, 2021

Légende

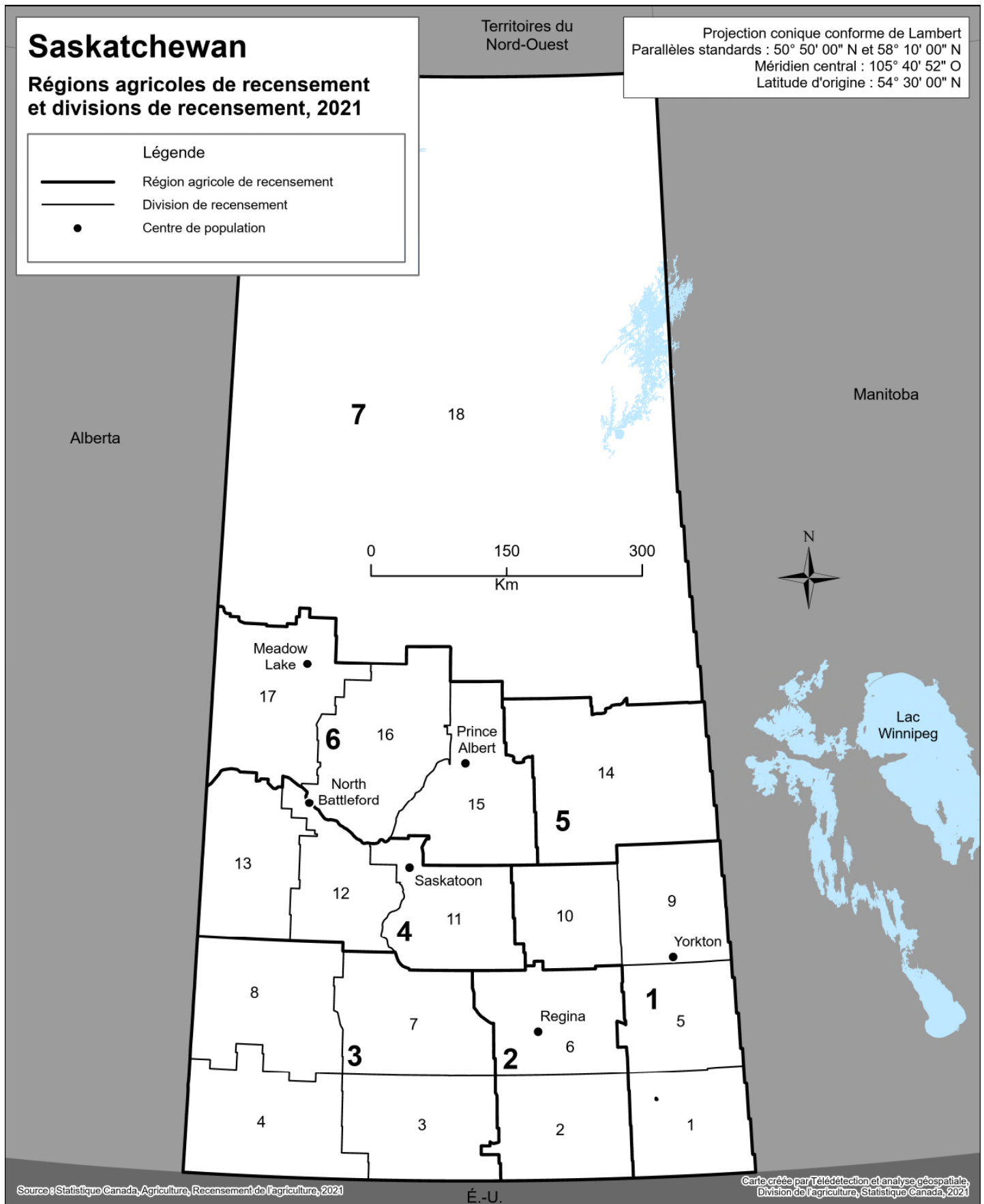
- Région agricole de recensement
- Division de recensement
- Subdivision de recensement unifiée
- Centre de population



Divisions de recensement et subdivisions de recensement unifiées, 2021

- | | | |
|--|---|---|
| <p>1 Division No. 1
 35 Stuartburn
 39 Piney
 43 Reynolds
 46 Whitemouth
 57 Lac du Bonnet
 71 Alexander
 94 Division No. 1, Unorganized</p> | <p>8 Division No. 8
 32 Norfolk-Treherne
 42 Victoria
 46 North Norfolk
 55 Glenella-Lansdowne
 60 WestLake-Gladstone</p> | <p>17 Division No. 17
 26 Alonsa
 35 McCreary
 41 Ste. Rose
 48 Dauphin
 54 Gilbert Plains
 58 Grandview
 64 Ethelbert
 72 Mossey River
 75 Lakeshore
 92 Division No. 17, Unorganized</p> |
| <p>2 Division No. 2
 24 Emerson-Franklin
 32 De Salaberry
 41 Hanover
 53 La Broquerie
 57 Ste. Anne
 69 Taché
 75 Ritchot</p> | <p>9 Division No. 9
 18 Grey
 24 Portage la Prairie</p> | <p>18 Division No. 18
 31 Gimli
 37 Armstrong
 40 St. Laurent
 44 Coldwell
 56 West Interlake
 60 Grahamdale
 68 Fisher
 76 Bifrost-Riverton
 91 Division No. 18, Unorganized, East Part
 93 Division No. 18, Unorganized, West Part</p> |
| <p>3 Division No. 3
 30 Montcalm
 41 Rhineland
 47 Stanley
 58 Thompson
 62 Roland
 65 Morris
 72 Dufferin</p> | <p>10 Division No. 10
 35 Macdonald
 43 Cartier
 52 St. François Xavier</p> | <p>19 Division No. 19
 45 Division No. 19, Unorganized</p> |
| <p>4 Division No. 4
 34 Pembina
 40 Louise
 52 Cartwright-Roblin
 57 Argyle
 64 Lorne</p> | <p>11 Division No. 11
 40 Winnipeg
 42 Headingley</p> | <p>20 Division No. 20
 32 Mountain (South)
 42 Swan Valley West
 51 Minitonas-Bowsman
 55 Mountain (North)
 66 Division No. 20, Unorganized, South Part</p> |
| <p>5 Division No. 5
 25 Killarney - Turtle Mountain
 32 Boissevain-Morton
 38 Deloraine-Winchester
 44 Brenda-Waskada
 56 Two Borders
 62 Grassland
 71 Prairie Lakes</p> | <p>12 Division No. 12
 47 Springfield
 54 Brokenhead</p> | <p>21 Division No. 21
 78 Division No. 21, Unorganized</p> |
| <p>6 Division No. 6
 16 Sifton
 23 Pipestone
 31 Wallace-Woodworth</p> | <p>13 Division No. 13
 37 West St. Paul
 43 St. Andrews
 56 St. Clements</p> | <p>22 Division No. 22
 46 Division No. 22, Unorganized</p> |
| <p>7 Division No. 7
 39 Glenboro-South Cypress
 46 Oakland-Wawanesa
 52 Souris-Glenwood
 57 Whitehead
 66 North Cypress-Langford
 71 Elton
 76 Riverdale</p> | <p>14 Division No. 14
 15 Rosser
 31 Woodlands
 36 Rockwood</p> | <p>23 Division No. 23
 62 Division No. 23, Unorganized</p> |
| | <p>15 Division No. 15
 32 Oakview
 37 Hamiota
 47 Ellice-Archie
 56 Prairie View
 63 Yellowhead
 70 Harrison Park
 74 Minto-Odanah
 78 Rosedale
 92 Clanwilliam-Erickson</p> | |
| | <p>16 Division No. 16
 5 Rossburn
 20 Riding Mountain West
 30 Russell-Binscarth
 48 Hillsburg-Roblin-Shell River</p> | |

CARTE 1



Régions agricoles de recensement et divisions de recensement, 2021

1 Région agricole de recensement 1

- 1 Division No. 1
- 5 Division No. 5
- 9 Division No. 9
- 10 Division No. 10

2 Région agricole de recensement 2

- 2 Division No. 2
- 6 Division No. 6

3 Région agricole de recensement 3

- 3 Division No. 3
- 4 Division No. 4
- 7 Division No. 7
- 8 Division No. 8

4 Région agricole de recensement 4

- 11 Division No. 11
- 12 Division No. 12
- 13 Division No. 13

5 Région agricole de recensement 5

- 14 Division No. 14

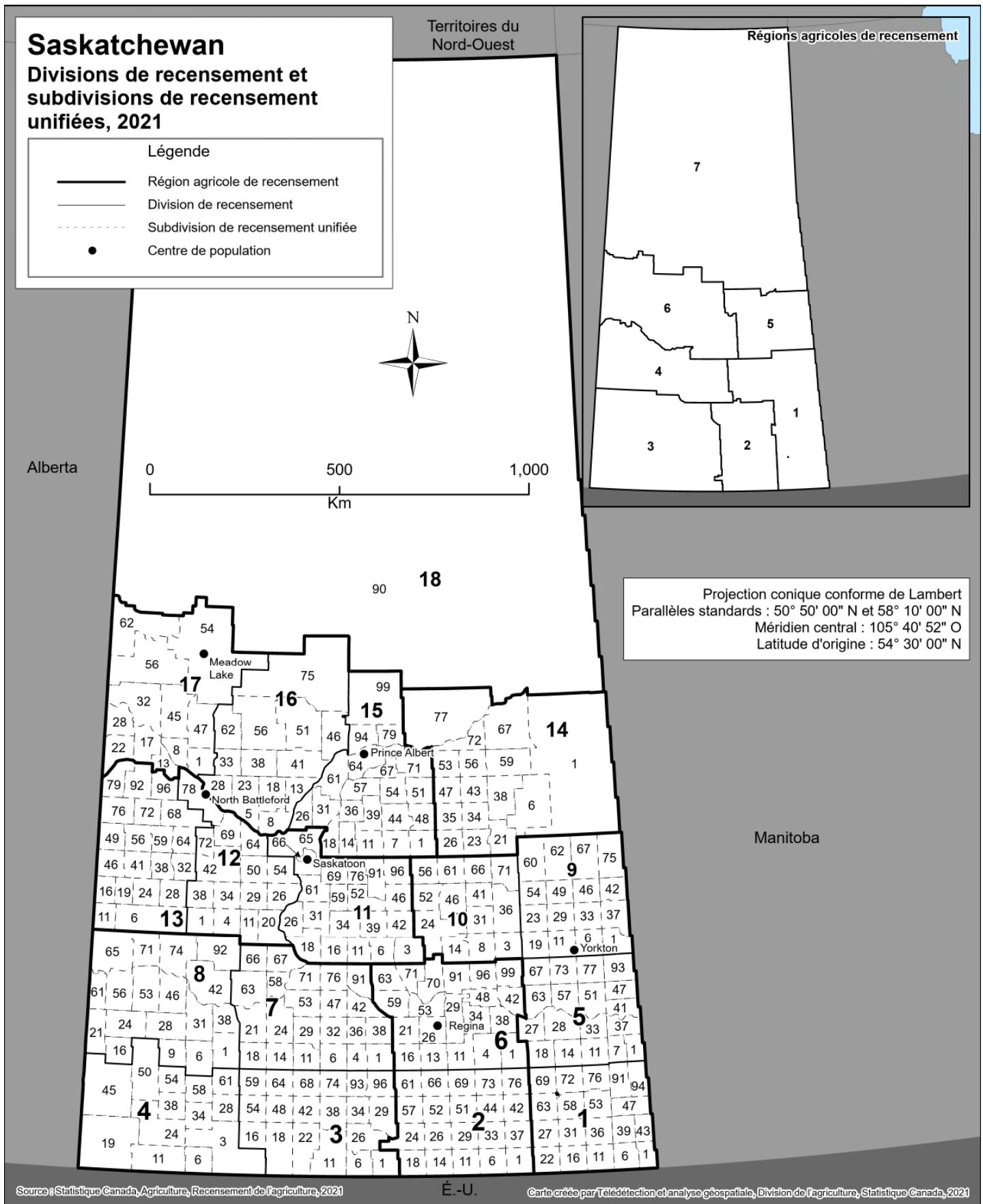
6 Région agricole de recensement 6

- 15 Division No. 15
- 16 Division No. 16
- 17 Division No. 17

7 Région agricole de recensement 7

- 18 Division No. 18

CARTE 2



1 Division No. 1

1 Argyle No. 1
 6 Mount Pleasant No. 2
 11 Enniskillen No. 3
 16 Coalfields No. 4
 22 Estevan No. 5
 27 Benson No. 35
 31 Browning No. 34
 36 Moose Creek No. 33
 39 Reciprocity No. 32
 43 Storthoaks No. 31
 47 Antler No. 61
 53 Moose Mountain No. 63
 58 Brock No. 64
 63 Tecumseh No. 65
 69 Golden West No. 95
 72 Hazelwood No. 94
 76 Wawken No. 93
 91 Walpole No. 92
 94 Maryfield No. 91

2 Division No. 2

1 Cambria No. 6
 6 Souris Valley No. 7
 11 Lake Alma No. 8
 14 Surprise Valley No. 9
 18 Happy Valley No. 10
 24 Bengough No. 40
 26 The Gap No. 39
 29 Laurier No. 38
 33 Lomond No. 37
 37 Cymri No. 36
 42 Griffin No. 66
 44 Weyburn No. 67
 51 Brokenshell No. 68
 52 Norton No. 69
 57 Key West No. 70
 61 Elmsthorpe No. 100
 66 Caledonia No. 99
 69 Scott No. 98
 73 Wellington No. 97
 76 Fillmore No. 96

3 Division No. 3

1 Hart Butte No. 11
 6 Poplar Valley No. 12
 11 Old Post No. 43
 16 Glen McPherson No. 46
 18 Mankota No. 45
 22 Waverley No. 44
 26 Willow Bunch No. 42
 29 Excel No. 71
 34 Lake of the Rivers No. 72
 38 Stonehenge No. 73
 42 Wood River No. 74
 48 Pinto Creek No. 75
 54 Auvergne No. 76
 59 Whiska Creek No. 106
 64 Glen Bain No. 105
 68 Gravelbourg No. 104
 74 Sutton No. 103
 93 Lake Johnston No. 102
 96 Terrell No. 101

4 Division No. 4

3 Val Marie No. 17
 6 Lone Tree No. 18
 11 Frontier No. 19
 19 Reno No. 51
 24 White Valley No. 49
 28 Wise Creek No. 77
 34 Grassy Creek No. 78
 38 Arlington No. 79
 45 Maple Creek No. 111
 50 Piapot No. 110
 54 Carmichael No. 109
 58 Bone Creek No. 108
 61 Lac Pelletier No. 107

5 Division No. 5

1 Moosomin No. 121
 7 Martin No. 122
 11 Silverwood No. 123
 14 Kingsley No. 124
 18 Chester No. 125
 27 Wolseley No. 155
 28 Elcapo No. 154
 33 Willowdale No. 153
 37 Rocanville No. 151
 41 Spy Hill No. 152
 47 Langenburg No. 181
 51 Fertile Belt No. 183
 57 Grayson No. 184
 63 McLeod No. 185
 67 Stanley No. 215
 73 Cana No. 214
 77 Saltcoats No. 213
 93 Churchbridge No. 211

6 Division No. 6

1 Montmartre No. 126
 4 Francis No. 127
 11 Lajord No. 128
 13 Bratt's Lake No. 129
 16 Redburn No. 130
 21 Pense No. 160
 26 Sherwood No. 159
 29 Edenwold No. 158
 34 South Qu'Appelle No. 157
 38 Indian Head No. 156
 42 Abernethy No. 186
 48 North Qu'Appelle No. 187
 53 Lumsden No. 189
 59 Dufferin No. 190
 63 Sarnia No. 221
 70 Longlaketon No. 219
 71 McKillop No. 220
 91 Cupar No. 218
 96 Lipton No. 217
 99 Tullymet No. 216

7 Division No. 7

1 Baildon No. 131
 4 Hillsborough No. 132
 6 Rodgers No. 133
 11 Shamrock No. 134
 14 Lawtonia No. 135
 18 Coulee No. 136
 21 Excelsior No. 166
 24 Morse No. 165
 29 Chaplin No. 164
 32 Wheatlands No. 163
 36 Caron No. 162
 38 Moose Jaw No. 161
 42 Marquis No. 191
 47 Eyebrow No. 193
 53 Enfield No. 194
 58 Canaan No. 225
 63 Victory No. 226
 66 King George No. 256
 67 Coteau No. 255
 71 Maple Bush No. 224
 76 Huron No. 223
 91 Craik No. 222

8 Division No. 8

1 Swift Current No. 137
 6 Webb No. 138
 9 Gull Lake No. 139
 16 Big Stick No. 141
 21 Enterprise No. 142
 24 Fox Valley No. 171
 28 Pittville No. 169
 31 Riverside No. 168
 38 Saskatchewan Landing No. 167
 42 Lacadena No. 228
 46 Miry Creek No. 229
 53 Clinworth No. 230
 56 Happyland No. 231
 61 Deer Forks No. 232
 65 Chesterfield No. 261
 71 Newcombe No. 260
 74 Snipe Lake No. 259
 92 Monet No. 257

9 Division No. 9

1 Calder No. 241
 6 Wallace No. 243
 11 Orkney No. 244
 19 Garry No. 245
 23 Insinger No. 275
 29 Good Lake No. 274
 33 Sliding Hills No. 273
 37 Cote No. 271
 42 St. Philips No. 301
 46 Keys No. 303
 49 Buchanan No. 304
 54 Invermay No. 305
 60 Hazel Dell No. 335
 62 Preeceville No. 334
 67 Clayton No. 333
 75 Livingston No. 331

10 Division No. 10

- 3 Ituna Bon Accord No. 246
- 8 Kellross No. 247
- 14 Touchwood No. 248
- 24 Mount Hope No. 279
- 31 Emerald No. 277
- 36 Foam Lake No. 276
- 41 Elfros No. 307
- 46 Big Quill No. 308
- 52 Prairie Rose No. 309
- 56 Leroy No. 339
- 61 Lakeside No. 338
- 66 Lakeview No. 337
- 71 Sasman No. 336

11 Division No. 11

- 3 Last Mountain Valley No. 250
- 6 Big Arm No. 251
- 11 Arm River No. 252
- 16 Willner No. 253
- 18 Loreburn No. 254
- 26 Rudy No. 284
- 31 Rosedale No. 283
- 34 McCraney No. 282
- 39 Wood Creek No. 281
- 42 Wreford No. 280
- 46 Osborne No. 310
- 52 Morris No. 312
- 59 Lost River No. 313
- 61 Dundurn No. 314
- 65 Corman Park No. 344
- 66 Saskatoon
- 69 Blucher No. 343
- 76 Colonsay No. 342
- 91 Viscount No. 341
- 96 Wolverine No. 340

12 Division No. 12

- 1 Pleasant Valley No. 288
- 4 St. Andrews No. 287
- 11 Milden No. 286
- 20 Fertile Valley No. 285
- 26 Montrose No. 315
- 29 Harris No. 316
- 34 Marriott No. 317
- 38 Mountain View No. 318
- 42 Biggar No. 347
- 50 Perdue No. 346
- 54 Vanscoy No. 345
- 64 Eagle Creek No. 376
- 69 Glenside No. 377
- 72 Rosemount No. 378
- 78 Battle River No. 438

13 Division No. 13

- 6 Kindersley No. 290
- 11 Milton No. 292
- 16 Antelope Park No. 322
- 19 Prairiedale No. 321
- 24 Oakdale No. 320
- 28 Winslow No. 319
- 32 Grandview No. 349
- 38 Mariposa No. 350
- 41 Progress No. 351
- 46 Heart's Hill No. 352
- 49 Eye Hill No. 382
- 56 Grass Lake No. 381
- 59 Tramping Lake No. 380
- 64 Reford No. 379
- 68 Buffalo No. 409
- 72 Round Valley No. 410
- 76 Senlac No. 411
- 79 Manitou Lake No. 442
- 92 Hillsdale No. 440
- 96 Cut Knife No. 439

14 Division No. 14

- 1 Hudson Bay No. 394
- 6 Porcupine No. 395
- 21 Kelvington No. 366
- 23 Ponass Lake No. 367
- 26 Spalding No. 368
- 34 Barrier Valley No. 397
- 35 Pleasantdale No. 398
- 38 Bjorkdale No. 426
- 43 Tisdale No. 427
- 47 Star City No. 428
- 53 Willow Creek No. 458
- 56 Connaught No. 457
- 59 Arborfield No. 456
- 67 Moose Range No. 486
- 72 Nipawin No. 487
- 77 Torch River No. 488

15 Division No. 15

- 1 St. Peter No. 369
- 7 Humboldt No. 370
- 11 Bayne No. 371
- 14 Grant No. 372
- 18 Aberdeen No. 373
- 26 Laird No. 404
- 31 Rosthern No. 403
- 36 Fish Creek No. 402
- 39 Hoodoo No. 401
- 44 Three Lakes No. 400
- 48 Lake Lenore No. 399
- 51 Flett's Springs No. 429
- 54 Invergordon No. 430
- 57 St. Louis No. 431
- 61 Duck Lake No. 463
- 64 Prince Albert No. 461
- 67 Birch Hills No. 460
- 71 Kinistino No. 459
- 79 Garden River No. 490
- 94 Buckland No. 491
- 99 Paddockwood No. 520

16 Division No. 16

- 5 Mayfield No. 406
- 8 Great Bend No. 405
- 13 Blaine Lake No. 434
- 18 Redberry No. 435
- 23 Douglas No. 436
- 28 North Battleford No. 437
- 33 Round Hill No. 467
- 38 Meeting Lake No. 466
- 41 Leask No. 464
- 46 Shellbrook No. 493
- 51 Canwood No. 494
- 56 Spiritwood No. 496
- 62 Medstead No. 497
- 75 Big River No. 555

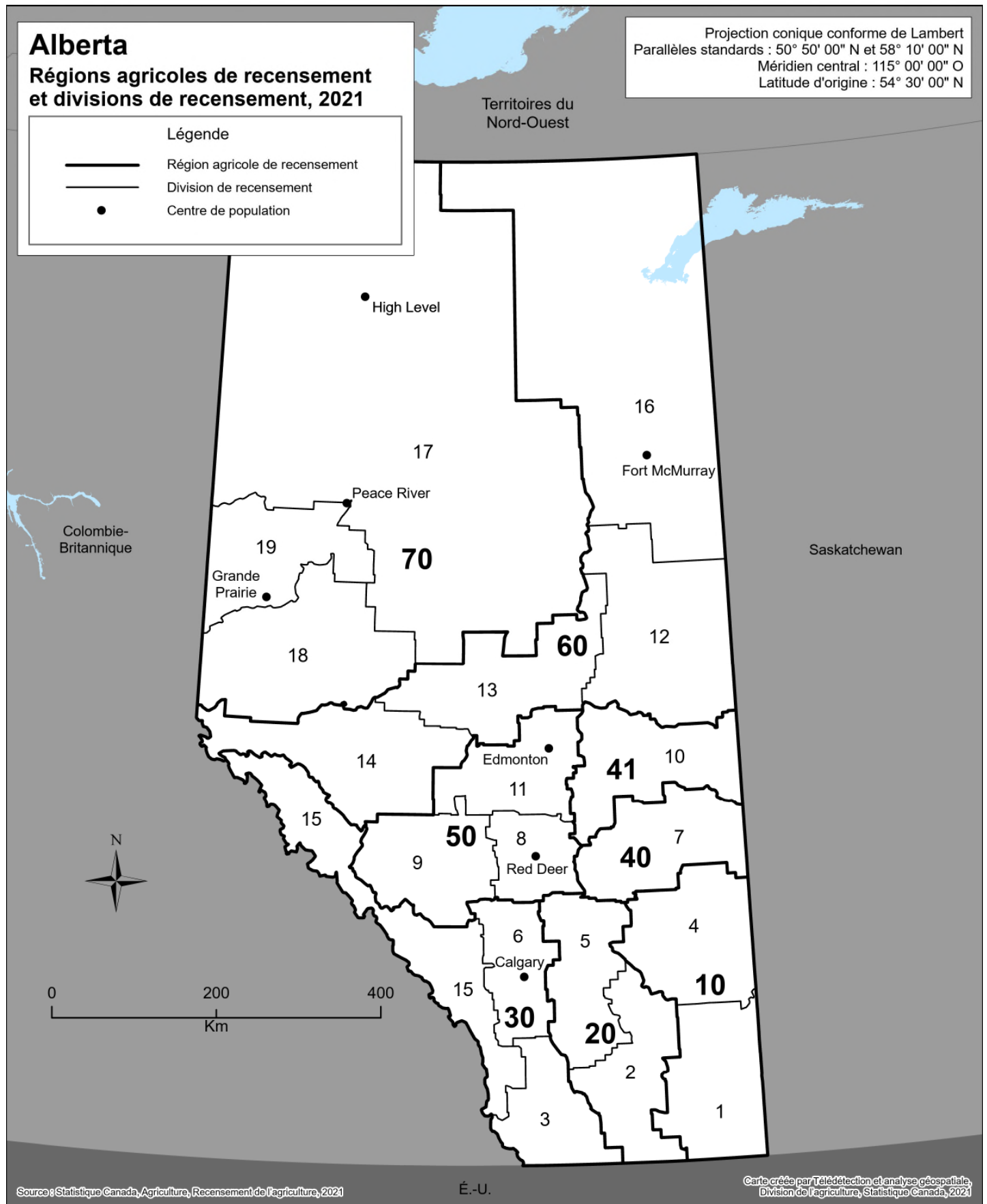
17 Division No. 17

- 1 Meota No. 468
- 8 Turtle River No. 469
- 13 Paynton No. 470
- 17 Eldon No. 471
- 22 Wilton No. 472
- 28 Britannia No. 502
- 32 Frenchman Butte No. 501
- 45 Mervin No. 499
- 47 Parkdale No. 498
- 54 Meadow Lake No. 588
- 56 Loon Lake No. 561
- 62 Beaver River No. 622

18 Division No. 18

- 90 Division No. 18, Unorganized

CARTE 1



Régions agricoles de recensement et divisions de recensement, 2021

10 Région agricole de recensement 1

- 1 Division No. 1
- 4 Division No. 4

20 Région agricole de recensement 2

- 2 Division No. 2
- 5 Division No. 5

30 Région agricole de recensement 3

- 3 Division No. 3
- 6 Division No. 6
- 15 Division No. 15

40 Région agricole de recensement 4A

- 7 Division No. 7

41 Région agricole de recensement 4B

- 10 Division No. 10

50 Région agricole de recensement 5

- 8 Division No. 8
- 9 Division No. 9
- 11 Division No. 11

60 Région agricole de recensement 6

- 12 Division No. 12
- 13 Division No. 13
- 14 Division No. 14
- 16 Division No. 16

70 Région agricole de recensement 7





- 17 Division No. 17
- 18 Division No. 18
- 19 Division No. 19

CARTE 2

Alberta

Divisions de recensement et subdivisions de recensement unifiées, 2021

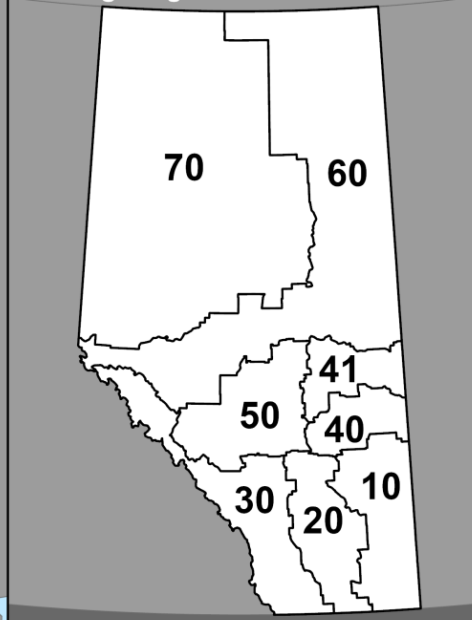
Légende

-  Région agricole de recensement
-  Division de recensement
-  Subdivision de recensement unifiée
-  Centre de population

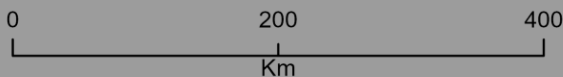
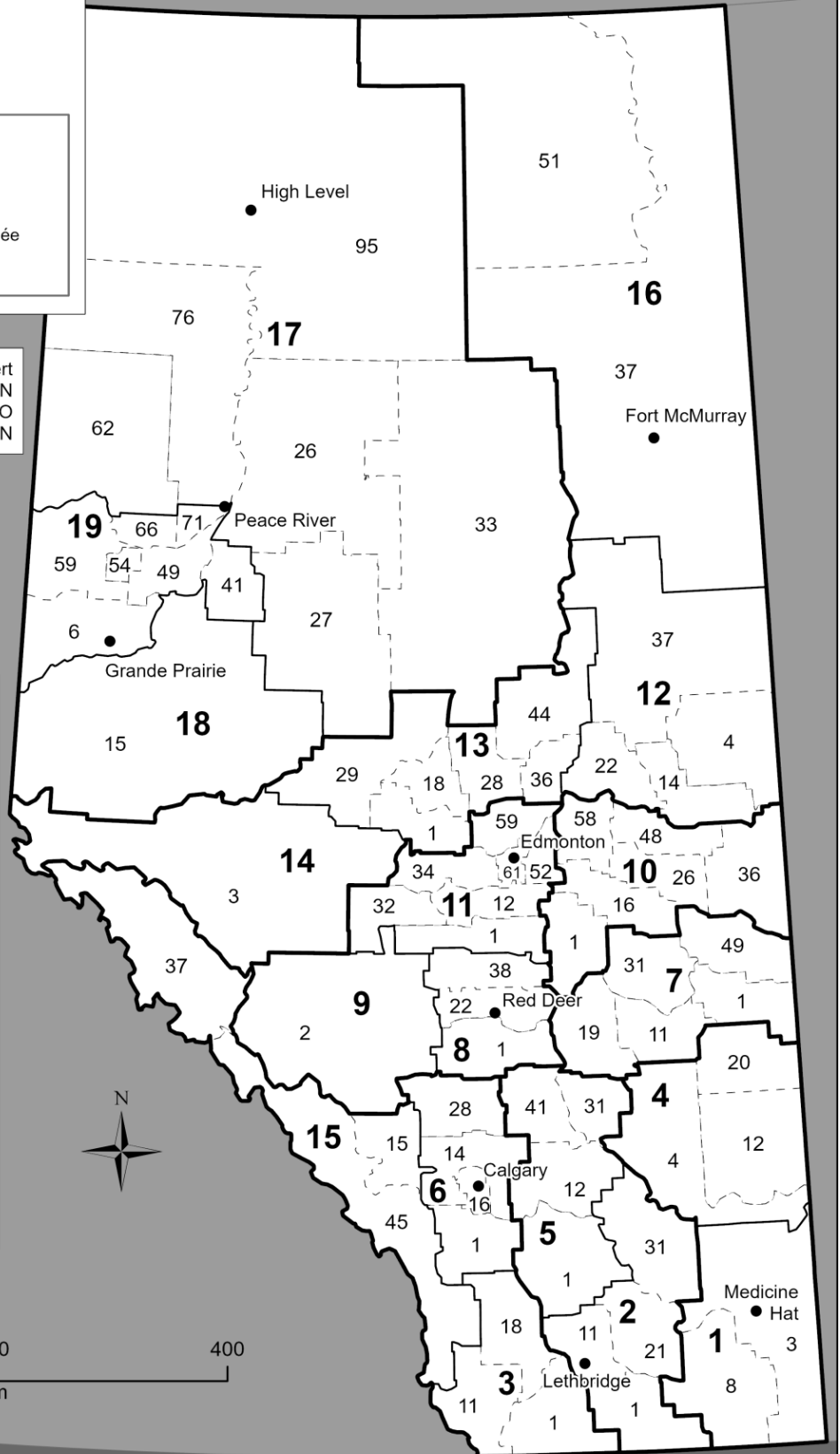
Projection conique conforme de Lambert
 Parallèles standards : 50° 50' 00" N et 58° 10' 00" N
 Méridien central : 115° 00' 00" O
 Latitude d'origine : 54° 30' 00" N

Colombie-Britannique

Régions agricoles de recensement



Territoires du Nord-Ouest



Source : Statistique Canada, Agriculture, Recensement de l'agriculture, 2021

É.-U.

Carte créée par Télédétection et analyse géospatiale, Division de l'agriculture, Statistique Canada, 2021



Statistique Canada
 Statistics Canada

Canada

Divisions de recensement et subdivisions de recensement unifiées, 2021

- 1 Division No. 1**
3 Cypress County
8 Forty Mile County No. 8
- 2 Division No. 2**
1 Warner County No. 5
11 Lethbridge County
21 Taber
31 Newell County
- 3 Division No. 3**
1 Cardston County
11 Pincher Creek No. 9
18 Willow Creek No. 26
- 4 Division No. 4**
4 Special Area No. 2
12 Special Area No. 3
20 Special Area No. 4
- 5 Division No. 5**
1 Vulcan County
12 Wheatland County
31 Starland County
41 Kneehill County
- 6 Division No. 6**
1 Foothills County
14 Rocky View County
16 Calgary
28 Mountain View County
- 7 Division No. 7**
1 Provost No. 52
11 Paintearth County No. 18
19 Stettler County No. 6
31 Flagstaff County
49 Wainwright No. 61
- 8 Division No. 8**
1 Red Deer County
22 Lacombe County
38 Ponoka County
- 9 Division No. 9**
2 Clearwater County
- 10 Division No. 10**
1 Camrose County
16 Beaver County
26 Minburn County No. 27
36 Vermilion River County
48 Two Hills County No. 21
58 Lamont County
- 11 Division No. 11**
1 Wetaskiwin County No. 10
12 Leduc County
32 Brazeau County
34 Parkland County
52 Strathcona County
59 Sturgeon County
61 Edmonton
- 12 Division No. 12**
4 Bonnyville No. 87
14 St. Paul County No. 19
22 Smoky Lake County
37 Lac la Biche County
- 13 Division No. 13**
1 Lac Ste. Anne County
18 Barrhead County No. 11
28 Westlock County
29 Woodlands County
36 Thorhild County
44 Athabasca County
- 14 Division No. 14**
3 Yellowhead County
- 15 Division No. 15**
15 Bighorn No. 8
37 Improvement District No. 12
Jasper Park
45 Ranchland No. 66
- 16 Division No. 16**
37 Wood Buffalo
51 Improvement District No. 24
Wood Buffalo
- 17 Division No. 17**
26 Northern Sunrise County
27 Big Lakes County
33 Lesser Slave River No. 124
62 Clear Hills
76 Northern Lights County
95 Mackenzie County
- 18 Division No. 18**
15 Greenview No. 16
- 19 Division No. 19**
6 Grande Prairie County No. 1
41 Smoky River No. 130
49 Birch Hills County
54 Spirit River No. 133
59 Saddle Hills County
66 Fairview No. 136
71 Peace No. 135

CARTE 1

Colombie-Britannique Régions agricoles de recensement et divisions de recensement, 2021

Légende

- Région agricole de recensement
- Division de recensement
- Centre de population

Projection conique conforme de Lambert
Parallèles standards : 50° 13' 03" N et 58° 02' 37" N
Méridien central : 126° 31' 38" O
Latitude d'origine : 54° 07' 50" N



Régions agricoles de recensement et divisions de recensement, 2021

1 Vancouver Island-Coast

- 17 Capital
- 19 Cowichan Valley
- 21 Nanaimo
- 23 Alberni-Clayoquot
- 24 Strathcona
- 26 Comox Valley
- 27 Powell River
- 43 Mount Waddington
- 45 Central Coast

2 Lower Mainland-Southwest

- 9 Fraser Valley
- 15 Greater Vancouver
- 29 Sunshine Coast
- 31 Squamish-Lillooet

3 Thompson-Okanagan

- 7 Okanagan-Similkameen
- 33 Thompson-Nicola
- 35 Central Okanagan
- 37 North Okanagan
- 39 Columbia-Shuswap

4 Kootenay

- 1 East Kootenay
- 3 Central Kootenay
- 5 Kootenay Boundary

5 Cariboo

- 41 Cariboo
- 53 Fraser-Fort George

6 North Coast

- 47 Skeena-Queen Charlotte
- 49 Kitimat-Stikine

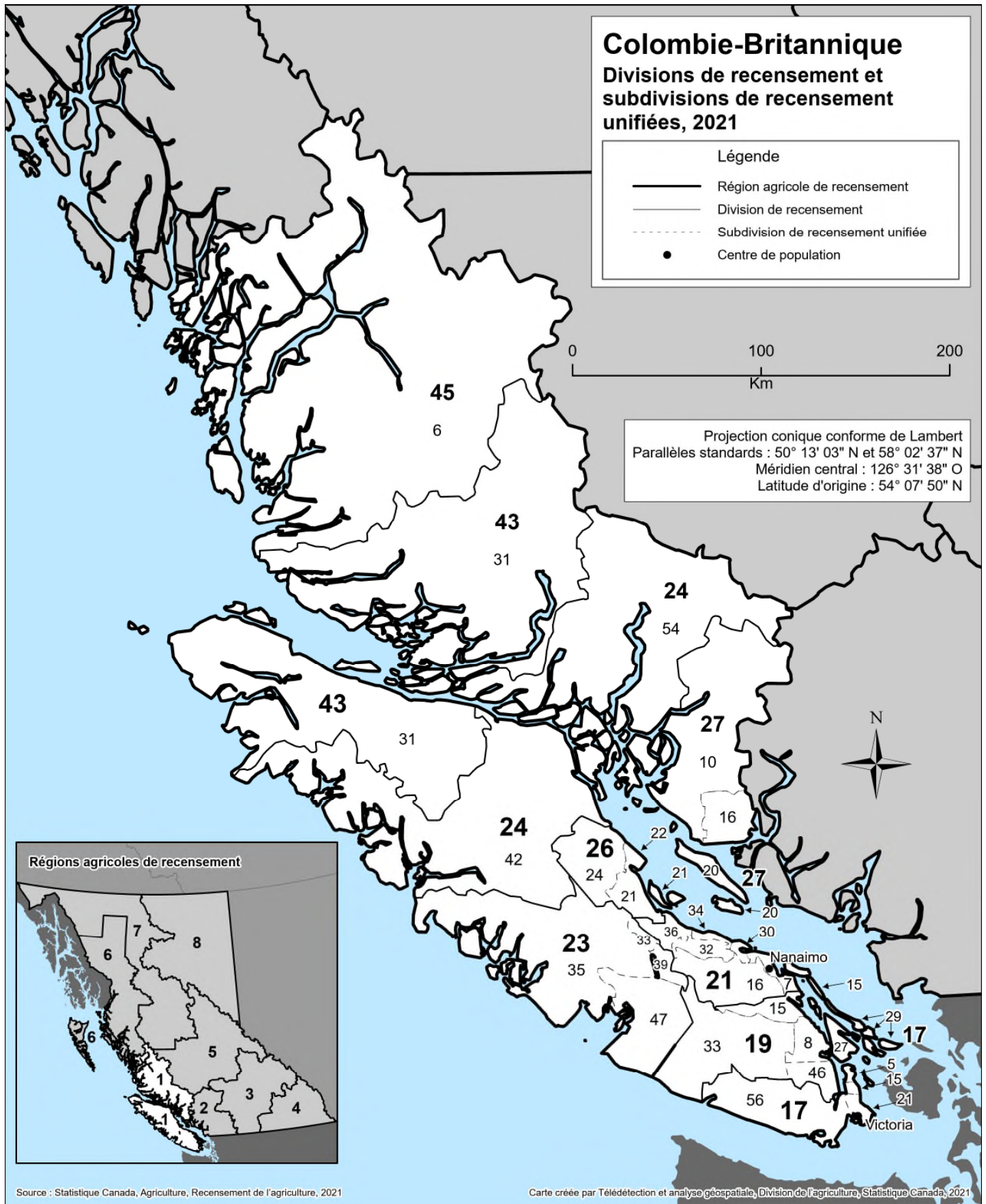
7 Nechako

- 51 Bulkley-Nechako
- 57 Stikine

8 Peace River

- 55 Peace River
- 59 Northern Rockies

CARTE 2A



Divisions de recensement et subdivisions de recensement unifiées, 2021

17 Capital

- 5 North Saanich
- 15 Central Saanich
- 21 Saanich
- 27 Saltspring Island
- 29 Southern Gulf Islands
- 56 Juan de Fuca (Part 2)

19 Cowichan Valley

- 8 North Cowichan
- 15 Cowichan Valley G
- 33 Cowichan Valley F
- 46 Cowichan Valley B

21 Nanaimo

- 7 Nanaimo
- 16 Nanaimo C
- 30 Nanaimo E
- 32 Nanaimo F
- 34 Nanaimo G
- 36 Nanaimo H

23 Alberni-Clayoquot

- 33 Alberni-Clayoquot B
- 35 Alberni-Clayoquot D
- 39 Alberni-Clayoquot F
- 47 Alberni-Clayoquot A

24 Strathcona

- 42 Strathcona D
(Oyster Bay - Buttle Lake)
- 54 Strathcona C

26 Comox Valley

- 21 Comox Valley A
- 22 Comox Valley B (Lazo North)
- 24 Comox Valley C
(Puntledge - Black Creek)

27 Powell River

- 10 Qathet A
- 16 Qathet C
- 20 Qathet E

43 Mount Waddington

- 31 Mount Waddington C

45 Central Coast





- 6 Central Coast A

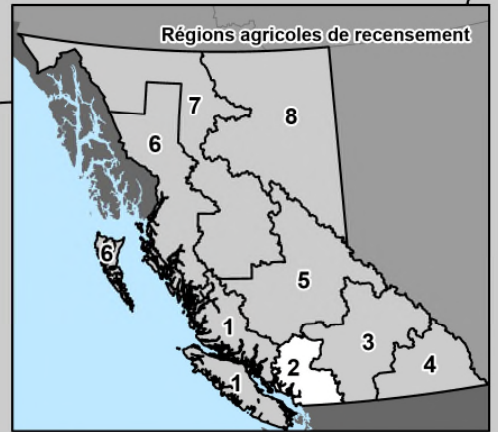
CARTE 2B

Colombie-Britannique

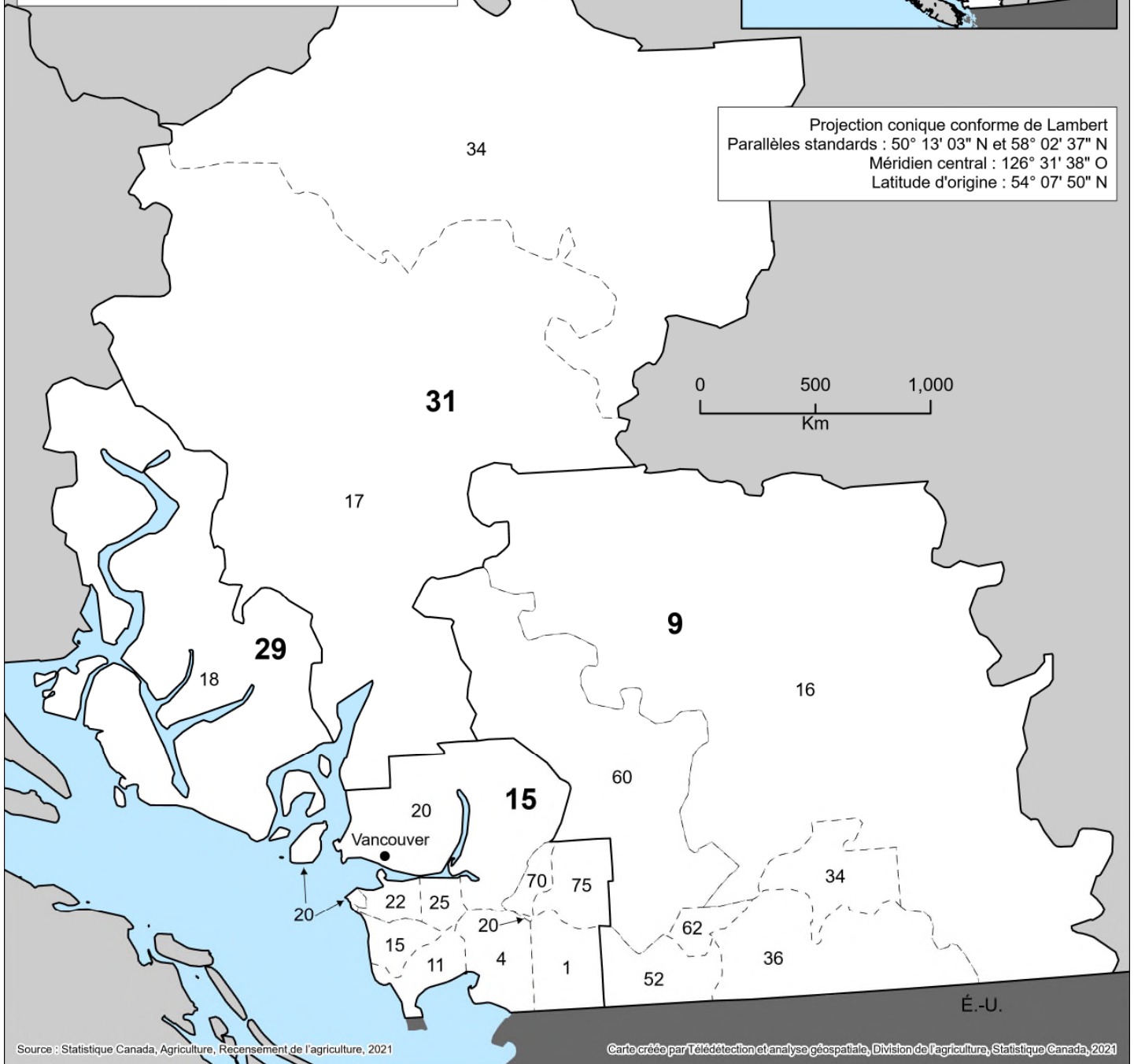
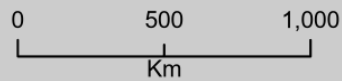
Divisions de recensement et subdivisions de recensement unifiées, 2021

Légende

-  Région agricole de recensement
-  Division de recensement
-  Subdivision de recensement unifiée
-  Centre de population



Projection conique conforme de Lambert
Parallèles standards : 50° 13' 03" N et 58° 02' 37" N
Méridien central : 126° 31' 38" O
Latitude d'origine : 54° 07' 50" N



Source : Statistique Canada, Agriculture, Recensement de l'agriculture, 2021

Carte créée par Télédétection et analyse géospatiale, Division de l'agriculture, Statistique Canada, 2021

Divisions de recensement et subdivisions de recensement unifiées, 2021

9 Fraser Valley

- 16 Fraser Valley B
- 34 Fraser Valley D
- 36 Fraser Valley E
- 52 Abbotsford
- 60 Fraser Valley F
- 62 Fraser Valley G

15 Greater Vancouver

- 1 Langley
- 4 Surrey
- 11 Delta
- 15 Richmond
- 20 Metro Vancouver A
- 22 Vancouver
- 25 Burnaby
- 70 Pitt Meadows
- 75 Maple Ridge

29 Sunshine Coast

- 18 Sunshine Coast A

31 Squamish-Lillooet





- 17 Squamish-Lillooet C
- 34 Squamish-Lillooet B

CARTE 2C

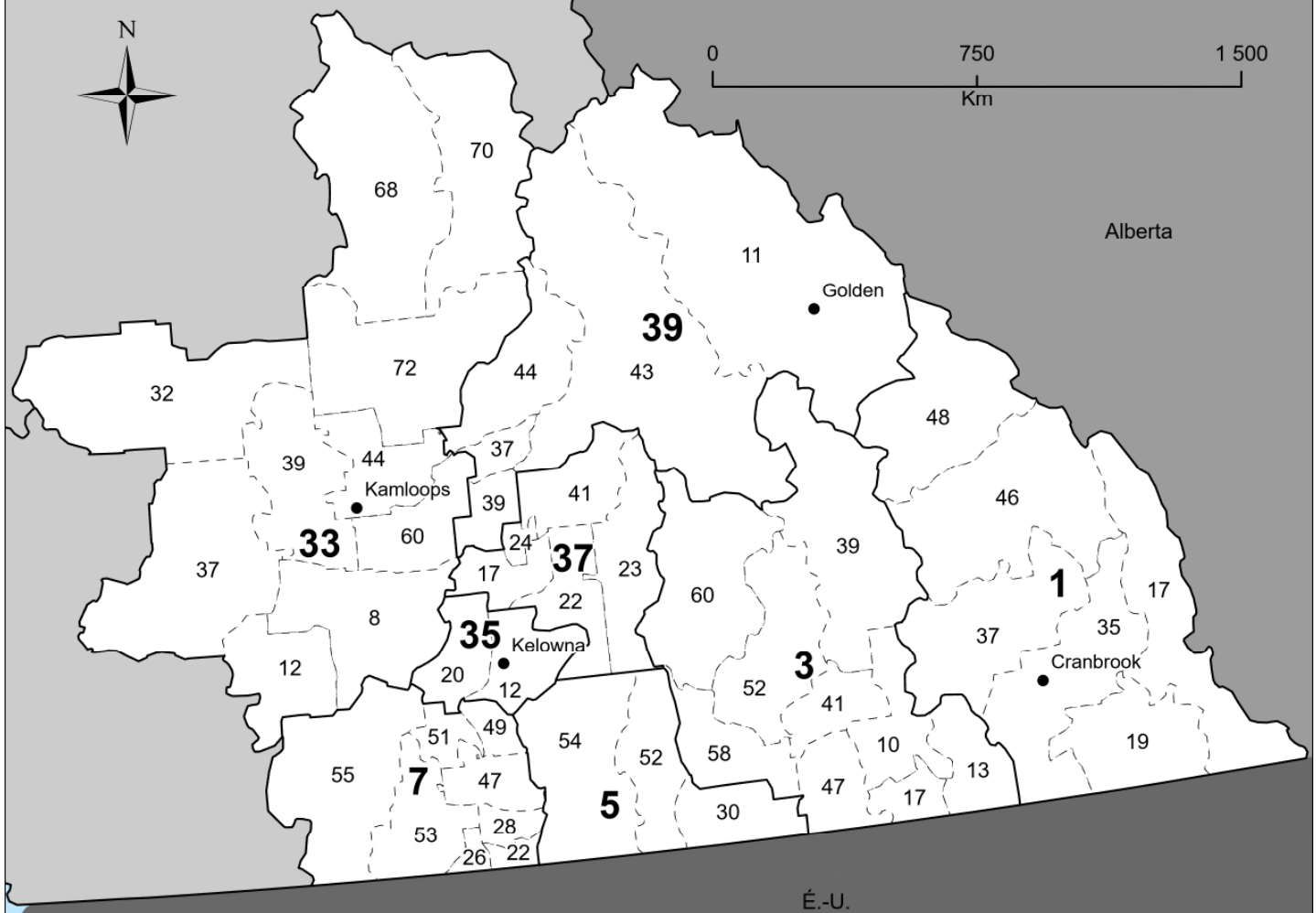
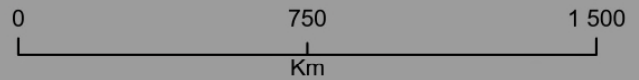
Colombie-Britannique

Divisions de recensement et subdivisions de recensement unifiées, 2021

Légende

-  Région agricole de recensement
-  Division de recensement
-  Subdivision de recensement unifiée
-  Centre de population

Projection conique conforme de Lambert
 Parallèles standards : 50° 13' 03" N et 58° 02' 37" N
 Méridien central : 126° 31' 38" O
 Latitude d'origine : 54° 07' 50" N



Source : Statistique Canada, Agriculture, Recensement de l'agriculture, 2021

Carte créée par Télédétection et analyse géospatiale, Division de l'agriculture, Statistique Canada, 2021



Divisions de recensement et subdivisions de recensement unifiées, 2021

1 East Kootenay

- 17 East Kootenay A
- 19 East Kootenay B
- 35 East Kootenay C
- 37 East Kootenay E
- 46 East Kootenay F
- 48 East Kootenay G

3 Central Kootenay

- 10 Central Kootenay A
- 13 Central Kootenay B
- 17 Central Kootenay C
- 39 Central Kootenay D
- 41 Central Kootenay E
- 47 Central Kootenay G
- 52 Central Kootenay H
- 58 Central Kootenay J
- 60 Central Kootenay K

5 Kootenay Boundary

- 30 Kootenay Boundary B /
Lower Columbia-Old-Glory
- 52 Kootenay Boundary D /
Rural Grand Forks
- 54 Kootenay Boundary E /
West Boundary

7 Okanagan-Similkameen

- 22 Okanagan-Similkameen A
- 26 Okanagan-Similkameen B
- 28 Okanagan-Similkameen C
- 47 Okanagan-Similkameen D
- 49 Okanagan-Similkameen E
- 51 Okanagan-Similkameen F
- 53 Okanagan-Similkameen G
- 55 Okanagan-Similkameen H

33 Thompson-Nicola

- 8 Thompson-Nicola M
(Beautiful Nicola Valley - North)
- 12 Thompson-Nicola N
(Beautiful Nicola Valley - South)
- 32 Thompson-Nicola E
(Bonaparte Plateau)
- 37 Thompson-Nicola I
(Blue Sky Country)
- 39 Thompson-Nicola J
(Copper Desert Country)
- 44 Thompson-Nicola P
(Rivers and the Peaks)
- 60 Thompson-Nicola L
(Grasslands)
- 68 Thompson-Nicola A
(Wells Gray Country)
- 70 Thompson-Nicola B
(Thompson Headwaters)
- 72 Thompson-Nicola O
(Lower North Thompson)

35 Central Okanagan

- 12 Central Okanagan
- 20 Central Okanagan West

37 North Okanagan

- 17 North Okanagan B
- 22 North Okanagan D
- 23 North Okanagan E
- 24 Spallumcheen
- 41 North Okanagan F

39 Columbia-Shuswap

- 11 Columbia-Shuswap A
- 37 Columbia-Shuswap C
- 39 Columbia-Shuswap D
- 43 Columbia-Shuswap E
- 44 Columbia-Shuswap F

CARTE 2D

Colombie-Britannique

Divisions de recensement et subdivisions de recensement unifiées, 2021

Légende

- Région agricole de recensement
- Division de recensement
- - - Subdivision de recensement unifiée
- Centre de population

Régions agricoles de recensement

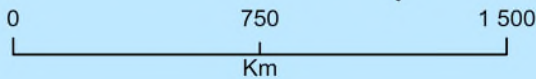


Yukon

Alberta

É.-U.

Projection conique conforme de Lambert
Parallèles standards : 50° 13' 03" N et 58° 02' 37" N
Méridien central : 126° 31' 38" O
Latitude d'origine : 54° 07' 50" N



Source : Statistique Canada, Agriculture, Recensement de l'agriculture, 2021

Carte créée par Télédétection et analyse géospatiale, Division de l'agriculture, Statistique Canada, 2021



Statistique Canada
Statistics Canada

Canada

Divisions de recensement et subdivisions de recensement unifiées, 2021

41 Cariboo

- 10 Cariboo D
- 12 Cariboo E
- 14 Cariboo F
- 15 Cariboo G
- 16 Cariboo H
- 17 Cariboo L
- 19 Cariboo A
- 21 Cariboo B
- 26 Cariboo C
- 27 Cariboo I
- 39 Cariboo J
- 41 Cariboo K

47 Skeena-Queen Charlotte

- 21 North Coast C
- 27 North Coast D
- 32 North Coast E

49 Kitimat-Stikine

- 13 Kitimat-Stikine C (Part 1)
- 28 Kitimat-Stikine B

51 Bulkley-Nechako

- 15 Bulkley-Nechako C
- 17 Bulkley-Nechako D
- 19 Bulkley-Nechako F
- 28 Bulkley-Nechako B
- 31 Bulkley-Nechako E
- 51 Bulkley-Nechako A
- 53 Bulkley-Nechako G

53 Fraser-Fort George

- 19 Fraser-Fort George H
- 38 Fraser-Fort George A
- 42 Fraser-Fort George C
- 44 Fraser-Fort George D
- 46 Fraser-Fort George E
- 48 Fraser-Fort George F

55 Peace River

- 21 Peace River D
- 23 Peace River E
- 40 Peace River B
- 42 Peace River C

57 Stikine

- 22 Stikine Region

59 Northern Rockies

- 7 Northern Rockies