

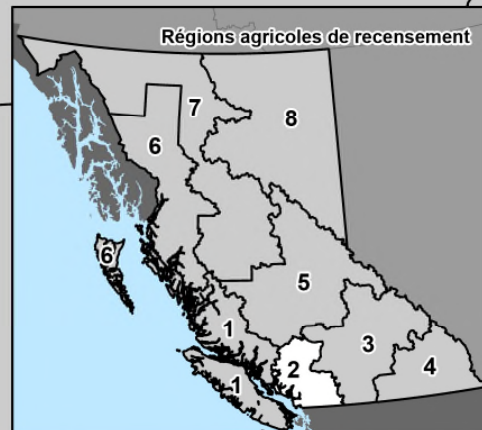
CARTE 2B

Colombie-Britannique

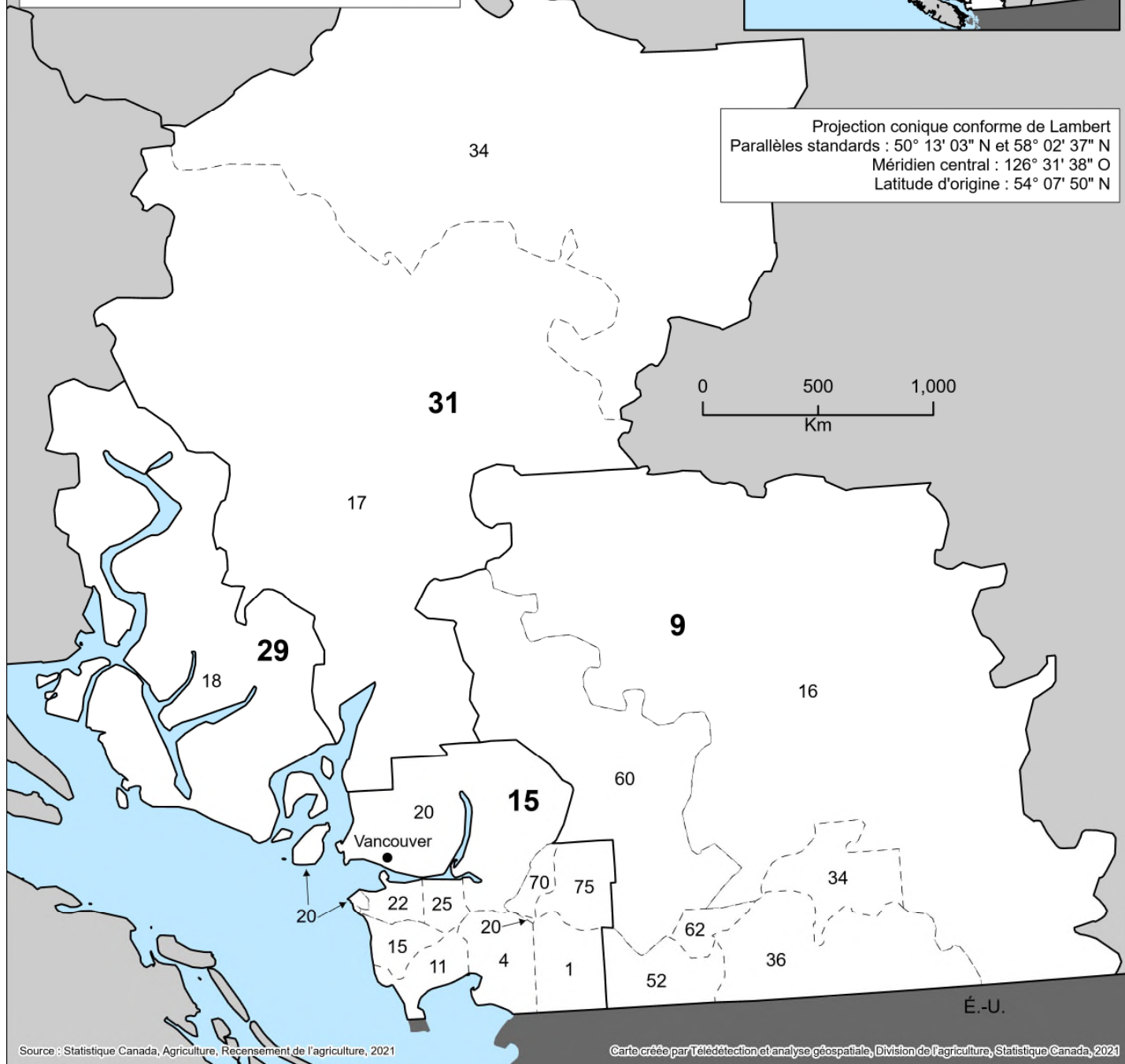

Divisions de recensement et subdivisions de recensement unifiées, 2021

Légende

- Région agricole de recensement
- Division de recensement
- - - Subdivision de recensement unifiée
- Centre de population



Projection conique conforme de Lambert
Parallèles standards : 50° 13' 03" N et 58° 02' 37" N
Méridien central : 126° 31' 38" O
Latitude d'origine : 54° 07' 50" N



Source : Statistique Canada, Agriculture, Recensement de l'agriculture, 2021

Carte créée par Télédétection et analyse géospatiale, Division de l'agriculture, Statistique Canada, 2021



Divisions de recensement et subdivisions de recensement unifiées, 2021

9 Fraser Valley

- 16 Fraser Valley B
- 34 Fraser Valley D
- 36 Fraser Valley E
- 52 Abbotsford
- 60 Fraser Valley F
- 62 Fraser Valley G

15 Greater Vancouver

- 1 Langley
- 4 Surrey
- 11 Delta
- 15 Richmond
- 20 Metro Vancouver A
- 22 Vancouver
- 25 Burnaby
- 70 Pitt Meadows
- 75 Maple Ridge

29 Sunshine Coast

- 18 Sunshine Coast A

31 Squamish-Lillooet

- 17 Squamish-Lillooet C
- 34 Squamish-Lillooet B