





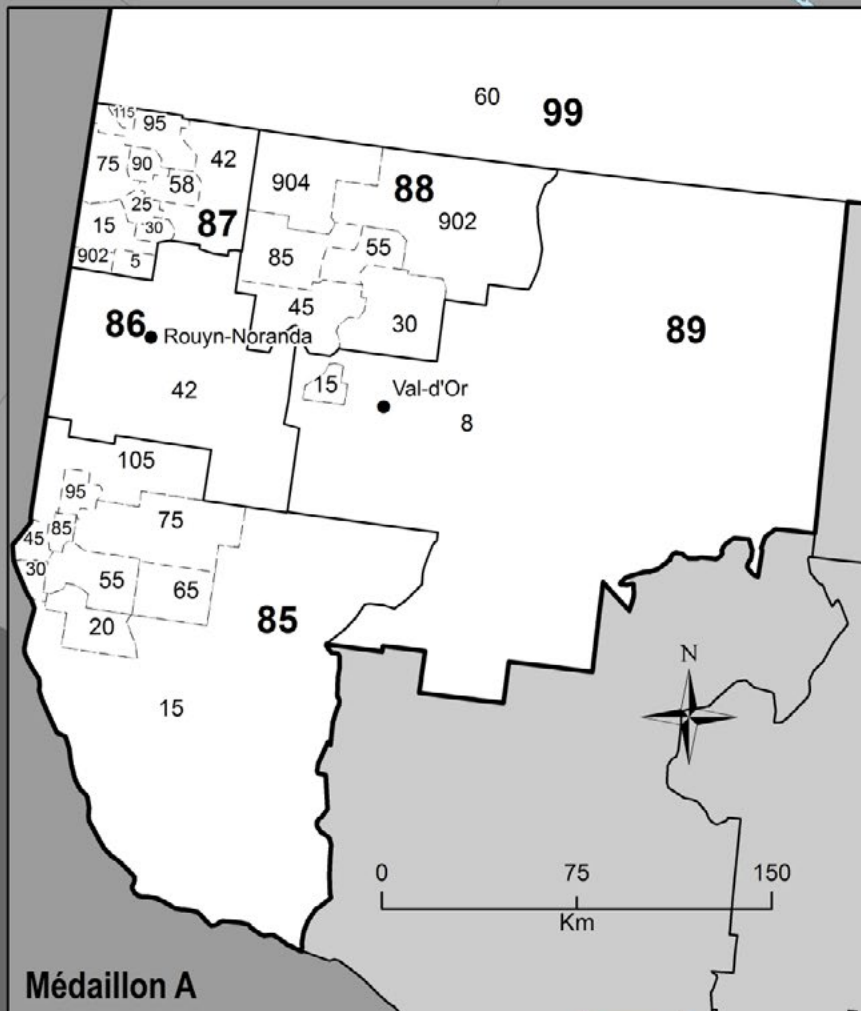

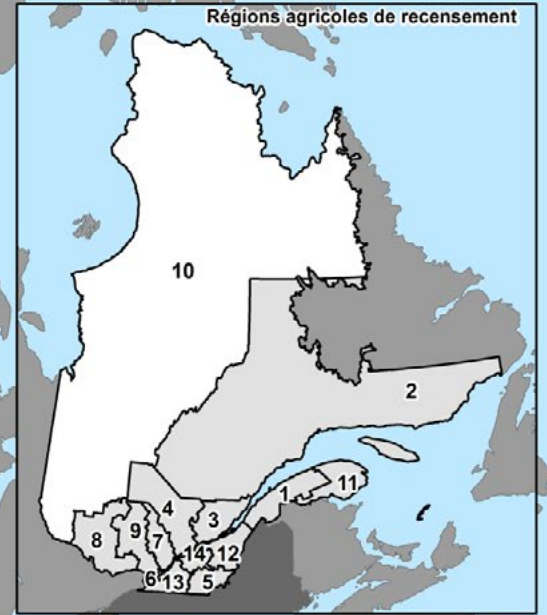
CARTE 2I

Québec

Divisions de recensement et subdivisions de recensement unifiées, 2016

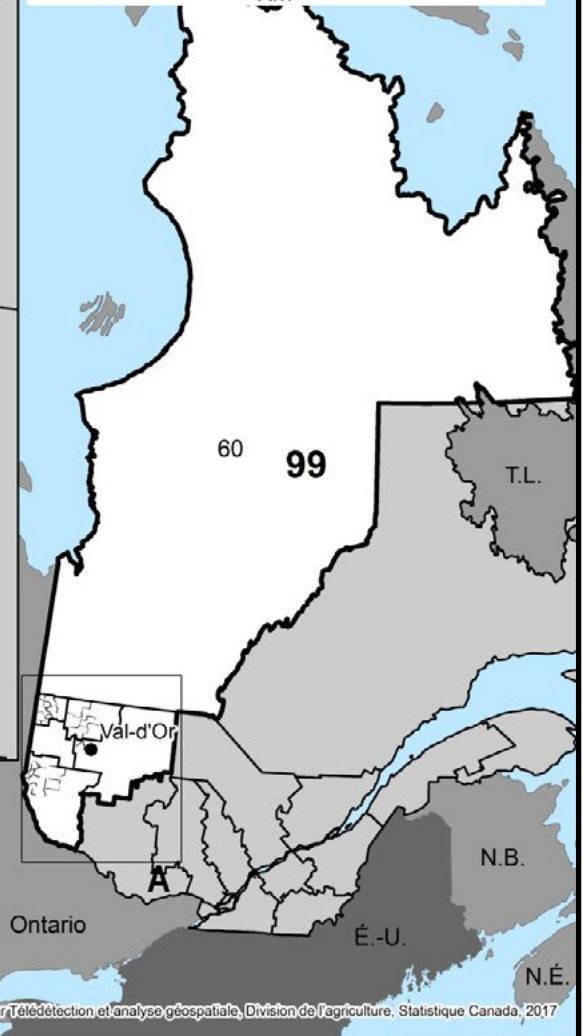
Légende

-  Région agricole de recensement
-  Division de recensement
-  Subdivision de recensement unifiée
-  Centre de population



Médaille A

Projection conique conforme de Lambert
 Parallèles standards : 47° 55' 24" N et 59° 39' 10" N
 Méridien central : 68° 26' 07" O
 Latitude d'origine : 53° 47' 17" N



Source : Statistique Canada, Agriculture, Recensement de l'agriculture, 2016

Carte créée par Télédétection, et analyse géospatiale, Division de l'agriculture, Statistique Canada, 2017



Divisions de recensement et subdivisions de recensement unifiées, 2016

85 Témiscamingue

- 15 Saint-Édouard-de-Fabre
- 20 Béarn
- 30 Duhamel-Ouest
- 45 Saint-Bruno-de-Guigues
- 55 Fugèreville
- 65 Belleterre¹
- 75 Moffet
- 85 Saint-Eugène-de-Guigues
- 95 Guérin
- 105 Rémigny

86 Rouyn-Noranda

- 42 Rouyn-Noranda

87 Abitibi-Ouest

- 5 Duparquet¹
- 15 Roquemaure
- 25 Palmarolle
- 30 Sainte-Germaine-Boulé
- 42 Taschereau
- 58 Macamic
- 75 Clerval
- 90 La Sarre
- 95 Chazel
- 115 Normétal¹
- 902 Lac-Duparquet¹

88 Abitibi

- 30 La Corne
- 45 La Motte
- 55 Amos
- 85 Sainte-Gertrude-Manneville
- 902 Lac-Despinassy
- 904 Lac-Chicobi

89 La Vallée-de-l'Or

- 8 Val-d'Or
- 15 Malartic¹

99 Nord-du-Québec

- 60 Eeyou Istchee Baie-James

1 Cette subdivision de recensement unifiée n'avait pas de fermes en 2016.