





CARTE 2E

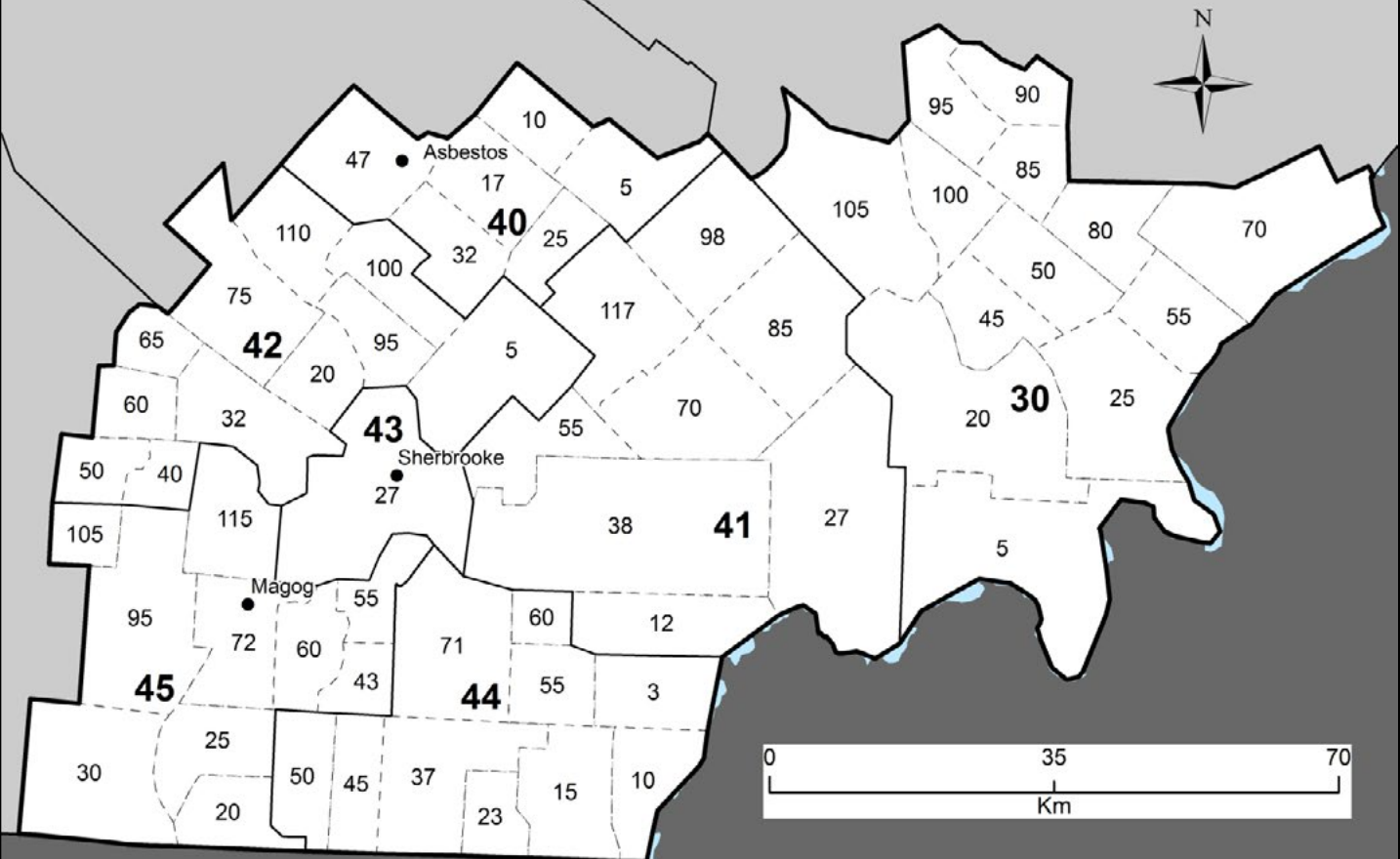
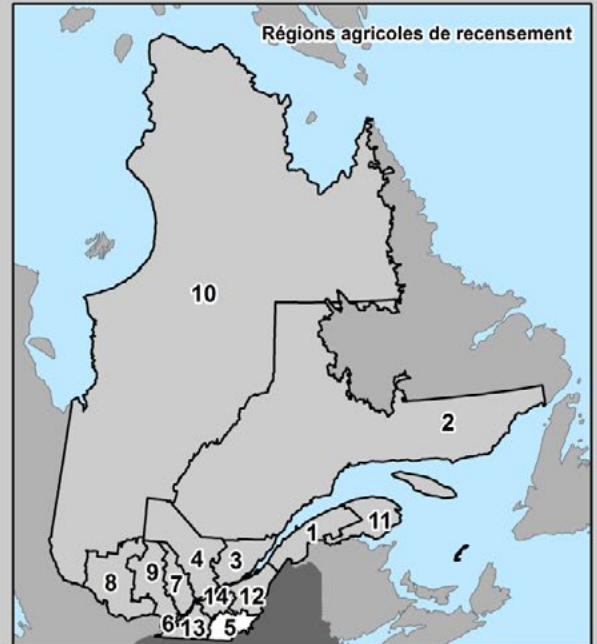
Québec

Divisions de recensement et subdivisions de recensement unifiées, 2016

Légende

-  Région agricole de recensement
-  Division de recensement
-  Subdivision de recensement unifiée
-  Centre de population

Projection conique conforme de Lambert
 Parallèles standards : 47° 55' 24" N et 59° 39' 10" N
 Méridien central : 68° 26' 07" O
 Latitude d'origine : 53° 47' 17" N



É.-U.

Source : Statistique Canada, Agriculture, Recensement de l'agriculture, 2016

Carte créée par Télédétection et analyse géospatiale, Division de l'agriculture, Statistique Canada, 2017



Divisions de recensement et subdivisions de recensement unifiées, 2016

30 Le Granit

- 5 Saint-Augustin-de-Woburn
- 20 Piopolis
- 25 Frontenac
- 45 Nantes
- 50 Sainte-Cécile-de-Whitton
- 55 Audet
- 70 Saint-Robert-Bellarmin
- 80 Lac-Drolet
- 85 Saint-Sébastien
- 90 Courcelles
- 95 Lambton
- 100 Saint-Romain
- 105 Stornoway

40 Les Sources

- 5 Ham-Sud
- 10 Saint-Adrien
- 17 Wotton
- 25 Saint-Camille
- 32 Saint-Georges-de-Windsor
- 47 Danville

41 Le Haut-Saint-François

- 12 Saint-Isidore-de-Clifton
- 27 La Patrie
- 38 Cookshire-Eaton
- 55 Ascot Corner
- 70 Bury
- 85 Lingwick
- 98 Weedon
- 117 Dudswell

42 Le Val-Saint-François

- 5 Stoke
- 20 Saint-François-Xavier-de-Brompton
- 32 Racine
- 40 Bonsecours
- 50 Sainte-Anne-de-la-Rochelle
- 60 Valcourt
- 65 Maricourt
- 75 Melbourne
- 95 Val-Joli
- 100 Saint-Claude
- 110 Cleveland

43 Sherbrooke

- 27 Sherbrooke

44 Coaticook

- 3 Saint-Malo
- 10 East Hereford
- 15 Saint-Herménégilde
- 23 Dixville
- 37 Coaticook
- 45 Barnston-Ouest
- 50 Stanstead-Est
- 55 Sainte-Edwidge-de-Clifton
- 60 Martinville
- 71 Compton

45 Memphrémagog

- 20 Ogden
- 25 Stanstead
- 30 Potton
- 43 Hatley
- 55 Hatley
- 60 Sainte-Catherine-de-Hatley
- 72 Magog
- 95 Bolton-Est
- 105 Stukely-Sud
- 115 Orford