



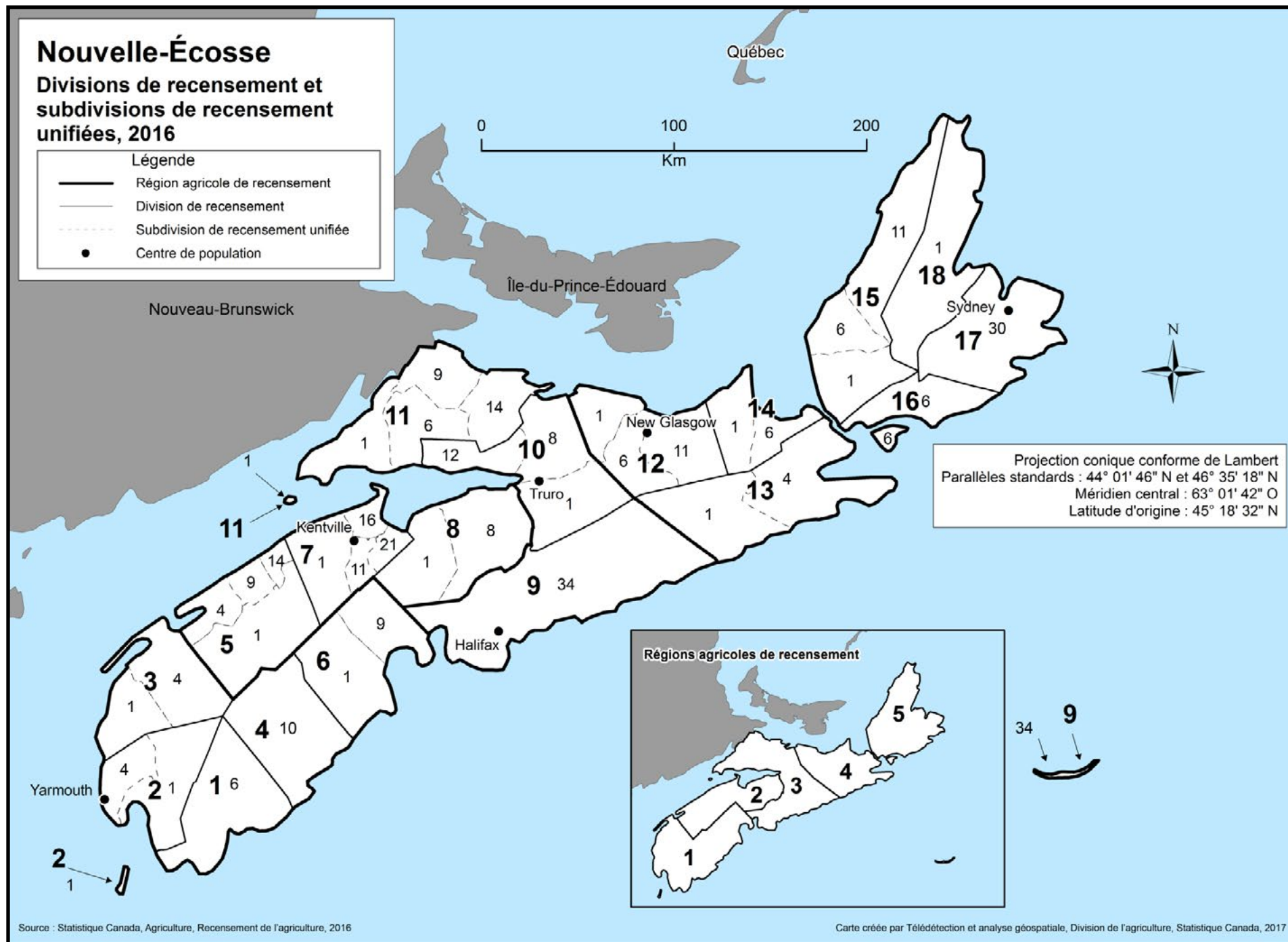


CARTE 2

Nouvelle-Écosse Divisions de recensement et subdivisions de recensement unifiées, 2016

Légende

-  Région agricole de recensement
-  Division de recensement
-  Subdivision de recensement unifiée
-  Centre de population



Source : Statistique Canada, Agriculture, Recensement de l'agriculture, 2016

Carte créée par Télédétection et analyse géospatiale, Division de l'agriculture, Statistique Canada, 2017

Divisions de recensement et subdivisions de recensement unifiées, 2016

1 Shelburne 6 Shelburne	6 Lunenburg 1 Lunenburg 9 Chester	11 Cumberland 1 Cumberland, Subdivision A 6 Cumberland, Subdivision B 9 Cumberland, Subdivision C 14 Cumberland, Subdivision D	15 Inverness 1 Inverness, Subdivision C 6 Inverness, Subdivision B 11 Inverness, Subdivision A
2 Yarmouth 1 Argyle 4 Yarmouth	7 Kings 1 Kings, Subdivision A 11 Kings, Subdivision C 16 Kings, Subdivision B 21 Kings, Subdivision D	12 Pictou 1 Pictou, Subdivision A 6 Pictou, Subdivision B 11 Pictou, Subdivision C	16 Richmond 6 Richmond, Subdivision A
3 Digby 1 Clare 4 Digby	8 Hants 1 West Hants 8 East Hants	13 Guysborough 1 St. Mary's 4 Guysborough	17 Cape Breton 30 Cape Breton
4 Queens 10 Queens	9 Halifax 34 Halifax	14 Antigonish 1 Antigonish, Subdivision A 6 Antigonish, Subdivision B	18 Victoria 1 Victoria, Subdivision B
5 Annapolis 1 Annapolis, Subdivision D 4 Annapolis, Subdivision A 9 Annapolis, Subdivision B 14 Annapolis, Subdivision C	10 Colchester 1 Colchester, Subdivision C 8 Colchester, Subdivision B 12 Colchester, Subdivision A		