





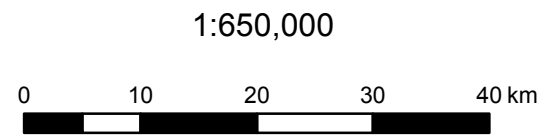


-  Census Subdivision limit (CSD) / Limite de la subdivision de recensement (SDR)
-  Preliminary Census Metropolitan Area (CMA) / Région métropolitaine de recensement (RMR) préliminaire

-  CSD status quo / SDR status quo
-  CSD removed / SDR enlevée
-  CSD added / SDR ajoutée
-  CSD modified / SDR modifiée



Lambert Conformal Conic Projection  
 Standard parallels: 44° 12' 40" N and 54° 19' 46" N  
 Central meridian: 84° 44' 58" W  
 Latitude of origin: 49° 16' 13" N

Projection conique conforme de Lambert  
 Parallèles standards : 44° 12' 40" N et 54° 19' 46" N  
 Méridien central : 84° 44' 58" O  
 Latitude d'origine : 49° 16' 13" N