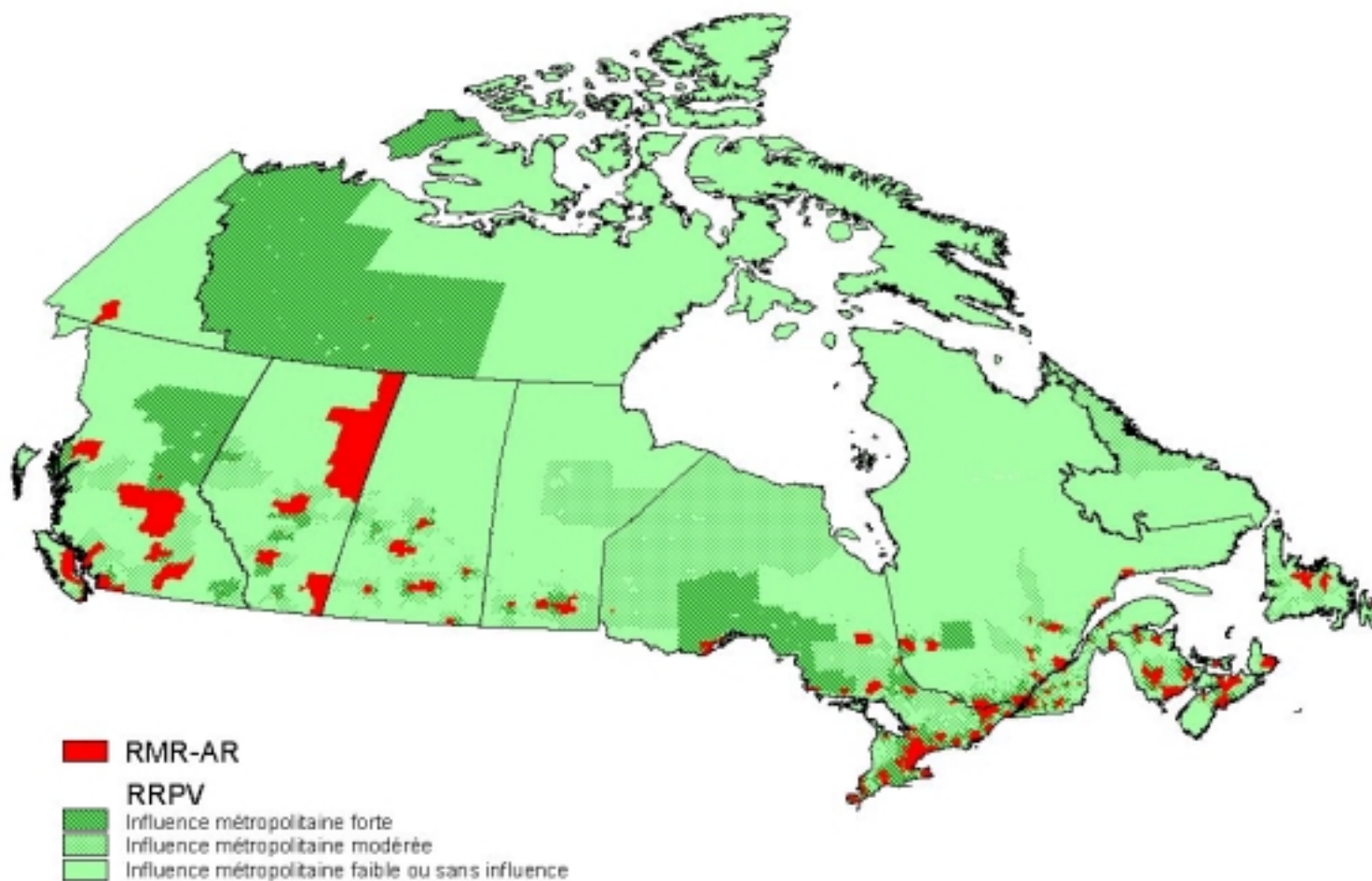


Annexe B : Cartes des définitions possibles de « rural »

Carte B1

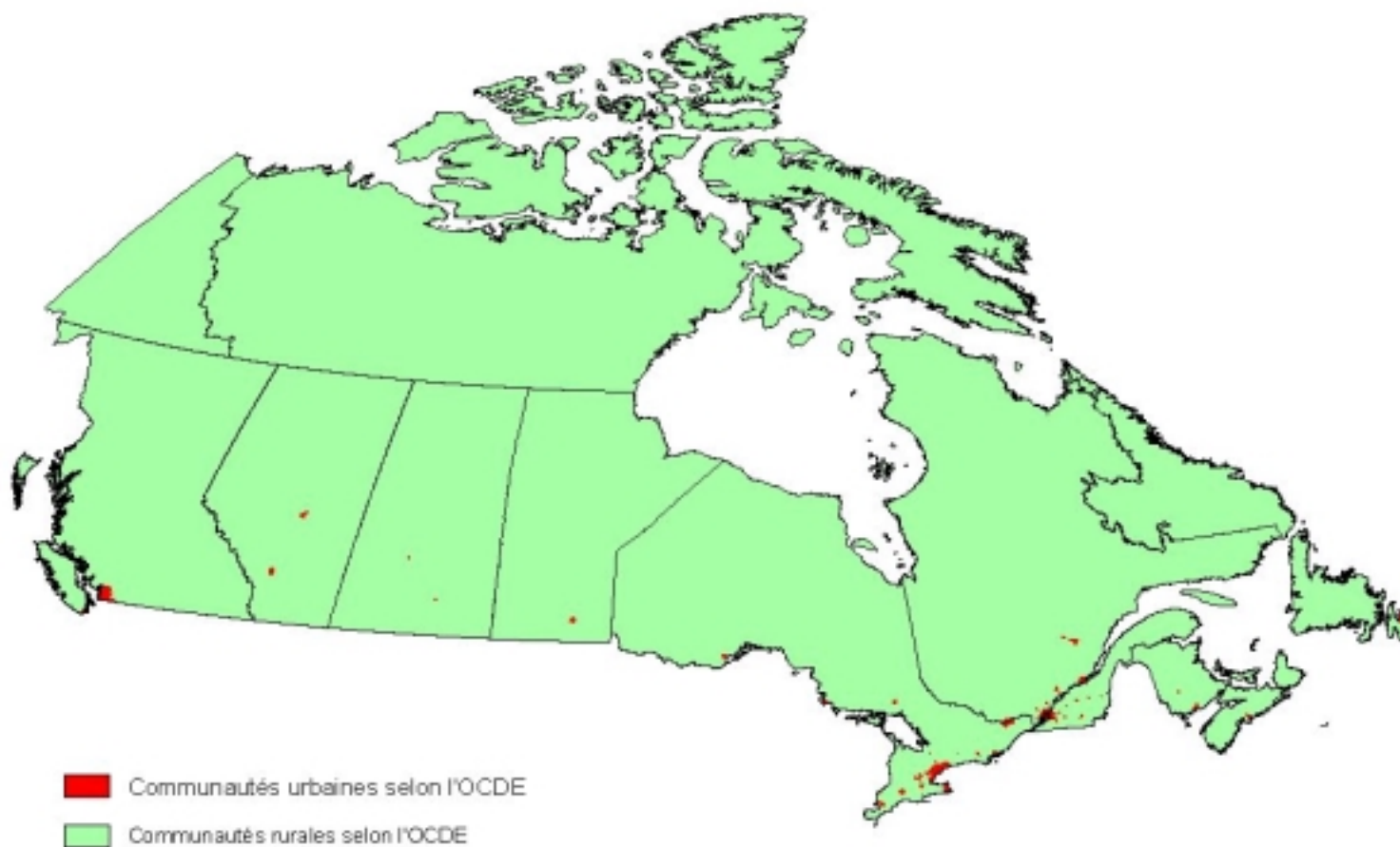
Régions rurales et petites villes au Canada



Source : Statistique Canada, Recensement de la population de 1996.
Carte produite par la Section de l'analyse spatiale et des applications géomatiques (ASAG) de la Division de l'agriculture de Statistique Canada, 2000.

Carte B2

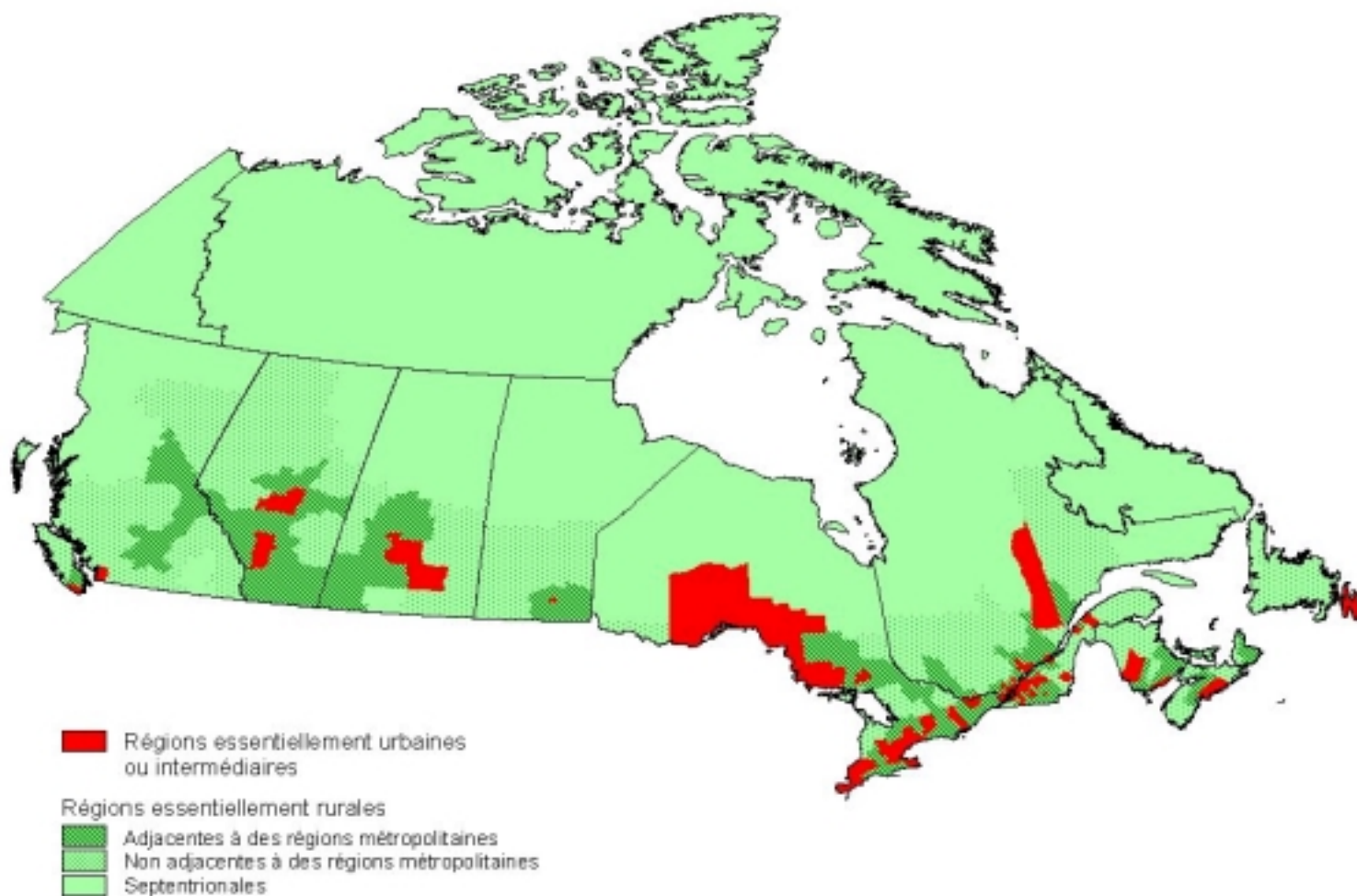
Communautés rurales selon l'OCDE au Canada



Source : Statistique Canada, Recensement de la population de 1996.
Carte produite par la Section de l'analyse spatiale et des applications géomatiques (ASAG) de la Division de l'agriculture de Statistique Canada, 2000.

Carte B3

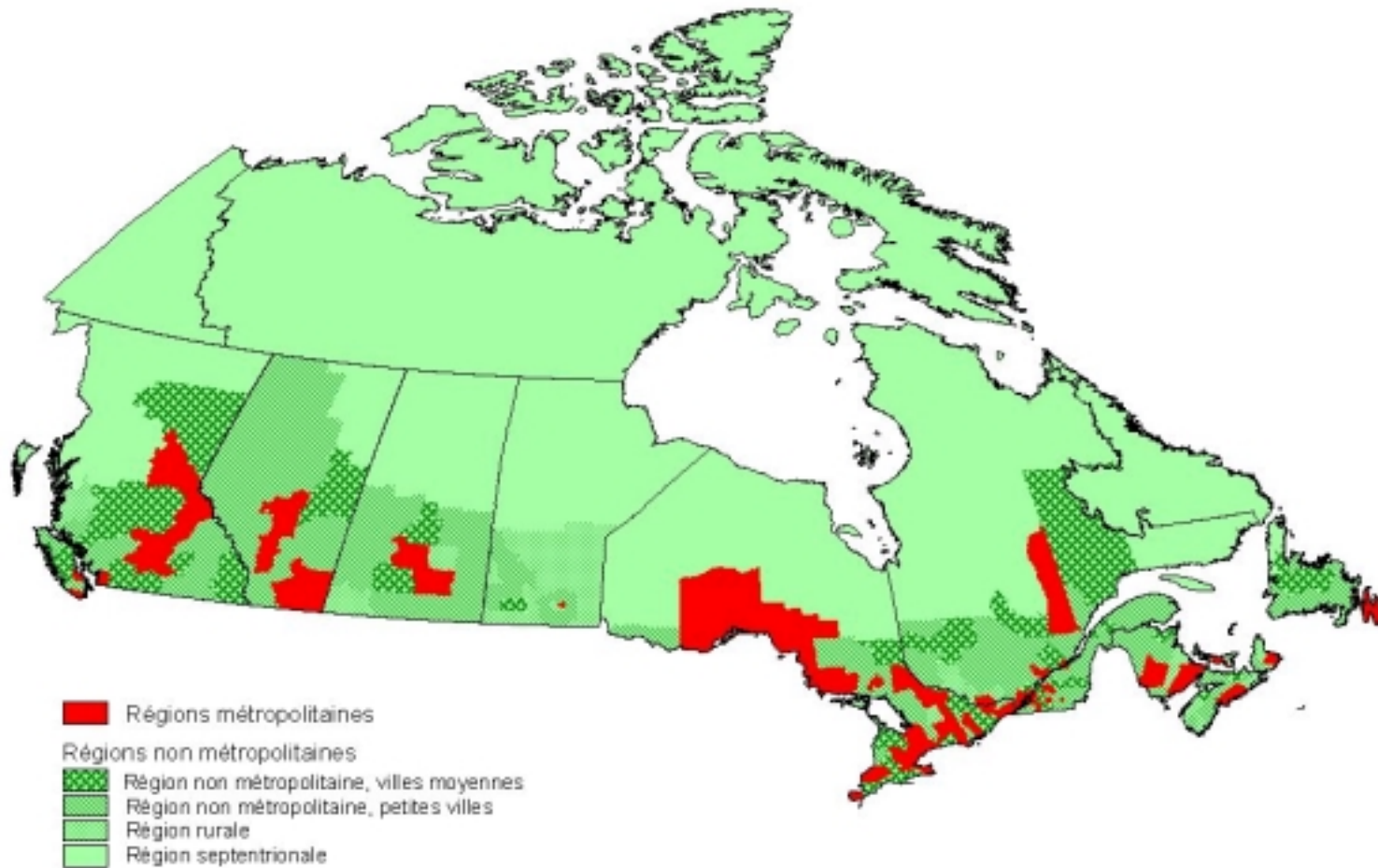
Régions essentiellement rurales selon l'OCDE au Canada



Source : Statistique Canada, Recensement de la population de 1996.
Carte produite par la Section de l'analyse spatiale et des applications géomatiques (ASAG) de la Division de l'agriculture de Statistique Canada, 2000.

Carte B4

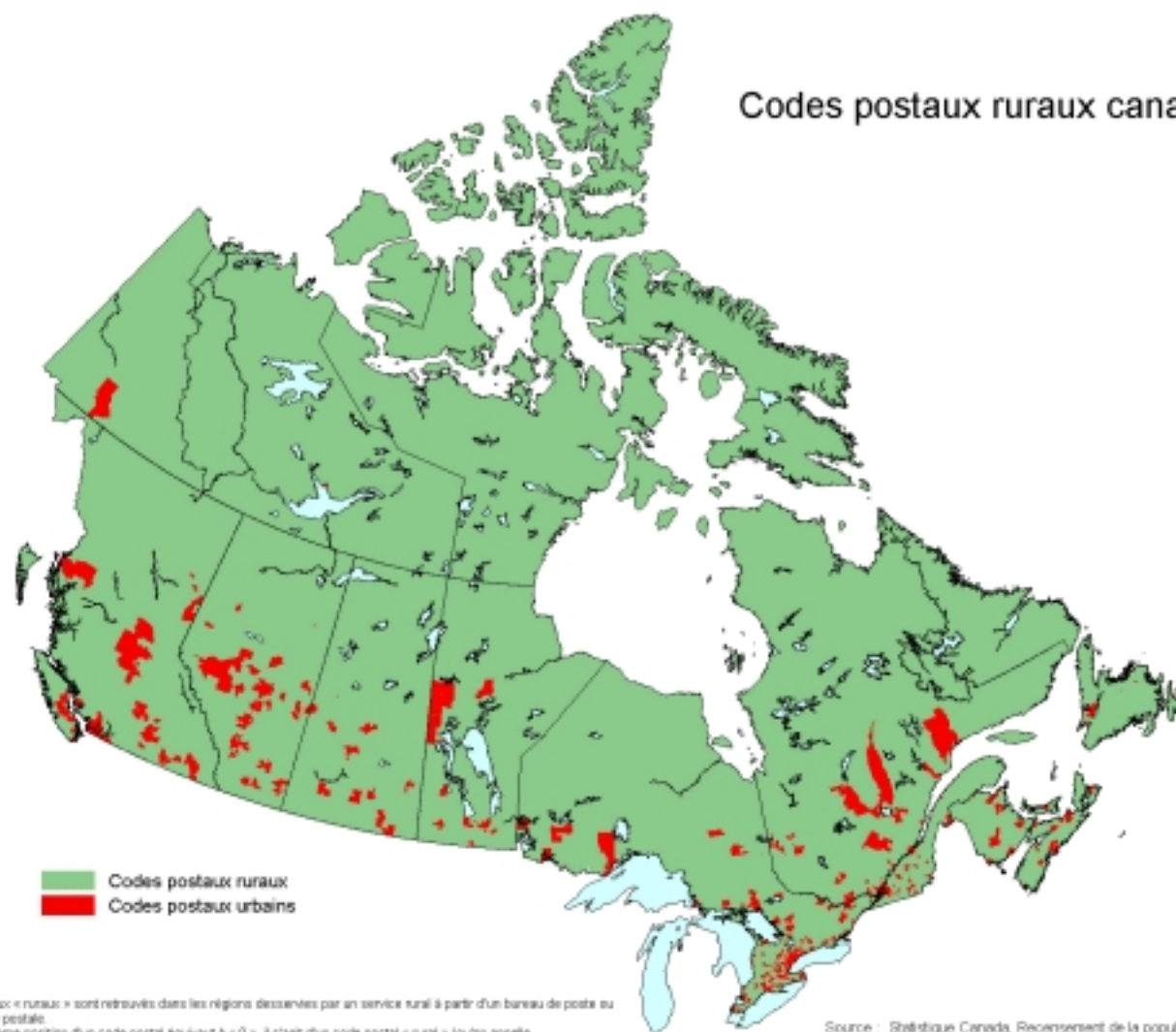
Codes de Beale des régions non métropolitaines au Canada



Source : Statistique Canada, Recensement de la population de 1996.
Carte produite par la Section de l'analyse spatiale et des applications géomatiques (ASAG) de la Division de l'agriculture de Statistique Canada, 2000.

Carte B5

Codes postaux ruraux canadiens



Les codes postaux « ruraux » sont retrouvés dans les régions desservies par un service rural à partir d'un bureau de poste ou d'une succursale postale. Lorsque la deuxième position d'un code postal équivaut à « 0 », il s'agit d'un code postal « rural » (qu'on appelle également région de tri d'acheminement « rurale » (RTA « rurale »)).

Source : Statistique Canada, Recensement de la population de 1996.
Préparé par la division de la géographie, Statistique Canada, 2002.