





CARTE 2G

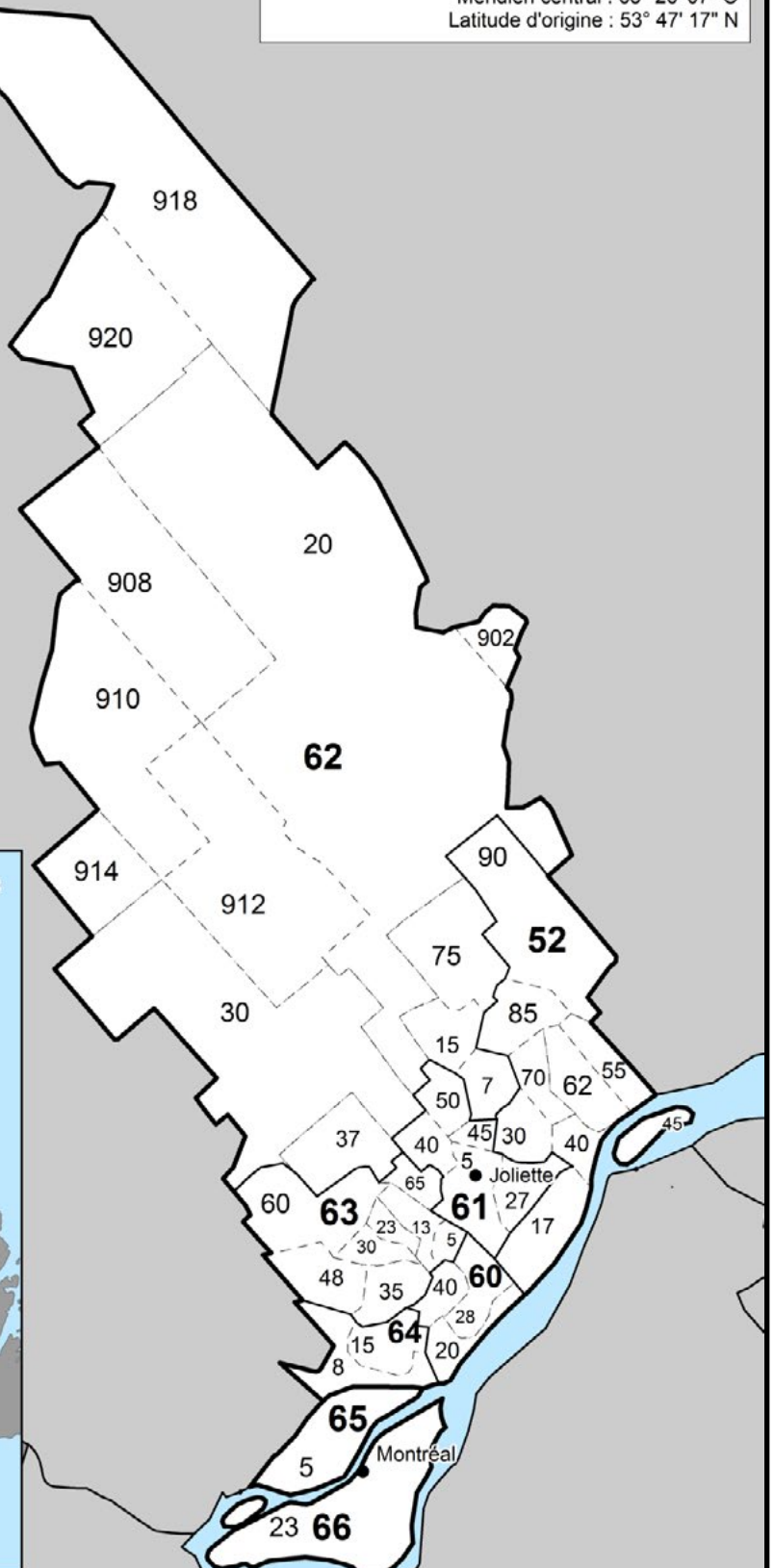
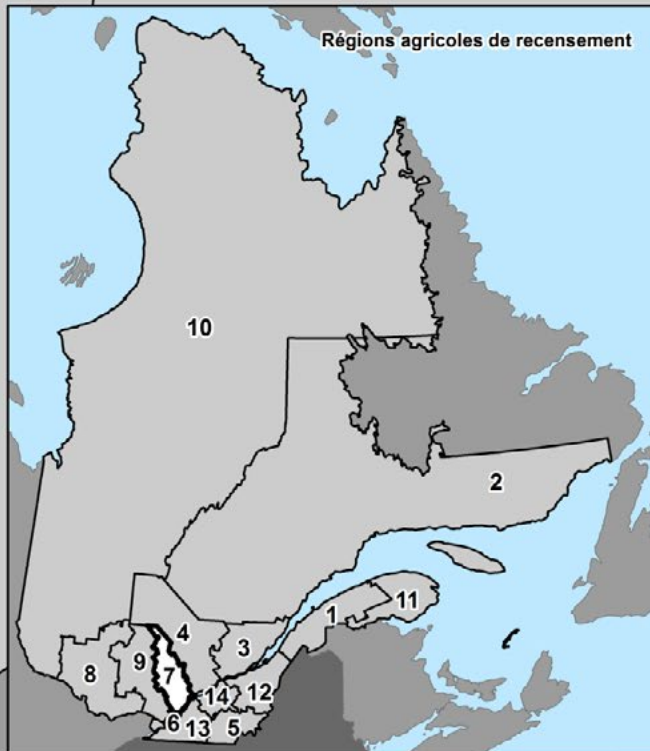
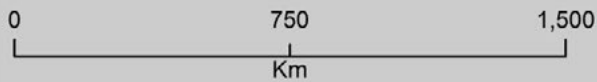
Québec

Divisions de recensement et subdivisions de recensement unifiées, 2016

Légende

-  Région agricole de recensement
-  Division de recensement
-  Subdivision de recensement unifiée
-  Centre de population

Projection conique conforme de Lambert
 Parallèles standards : 47° 55' 24" N et 59° 39' 10" N
 Méridien central : 68° 26' 07" O
 Latitude d'origine : 53° 47' 17" N



Source : Statistique Canada, Agriculture, Recensement de l'agriculture, 2016

Carte créée par Télédétection et analyse géospatiale, Division de l'agriculture, Statistique Canada, 2017



Divisions de recensement et subdivisions de recensement unifiées, 2016

52 D'Autray

- 17 Lanoraie
- 30 Sainte-Élisabeth
- 40 Sainte-Geneviève-de-Berthier
- 45 Saint-Ignace-de-Loyola
- 55 Saint-Barthélemy
- 62 Saint-Cuthbert
- 70 Saint-Norbert
- 85 Saint-Gabriel-de-Brandon
- 90 Saint-Didace

60 L'Assomption

- 20 Saint-Sulpice
- 28 L'Assomption
- 40 L'Épiphanie

61 Joliette

- 5 Saint-Paul
- 27 Saint-Thomas
- 40 Saint-Ambroise-de-Kildare
- 45 Notre-Dame-de-Lourdes
- 50 Sainte-Mélanie

62 Matawinie

- 7 Saint-Félix-de-Valois
- 15 Saint-Jean-de-Matha
- 20 Sainte-Béatrix
- 30 Sainte-Marcelline-de-Kildare
- 37 Rawdon
- 75 Saint-Damien
- 902 Lac-Minaki¹
- 908 Lac-Matawin¹
- 910 Lac-Legendre¹
- 912 Saint-Guillaume-Nord¹
- 914 Lac-des-Dix-Milles¹
- 918 Baie-Obaoca¹
- 920 Baie-Atibenne¹

63 Montcalm

- 5 Sainte-Marie-Salomé
- 13 Saint-Jacques
- 23 Saint-Alexis
- 30 Saint-Esprit
- 35 Saint-Roch-de-l'Achigan
- 48 Saint-Lin--Laurentides
- 60 Sainte-Julienne
- 65 Saint-Liguori

64 Les Moulins

- 8 Terrebonne
- 15 Mascouche

65 Laval

- 5 Laval

66 Montréal

- 23 Montréal

¹ Cette subdivision de recensement unifiée n'avait pas de fermes en 2016.