

Moncton (305)

CA promoted to CMA / AR promue au statu de RMR

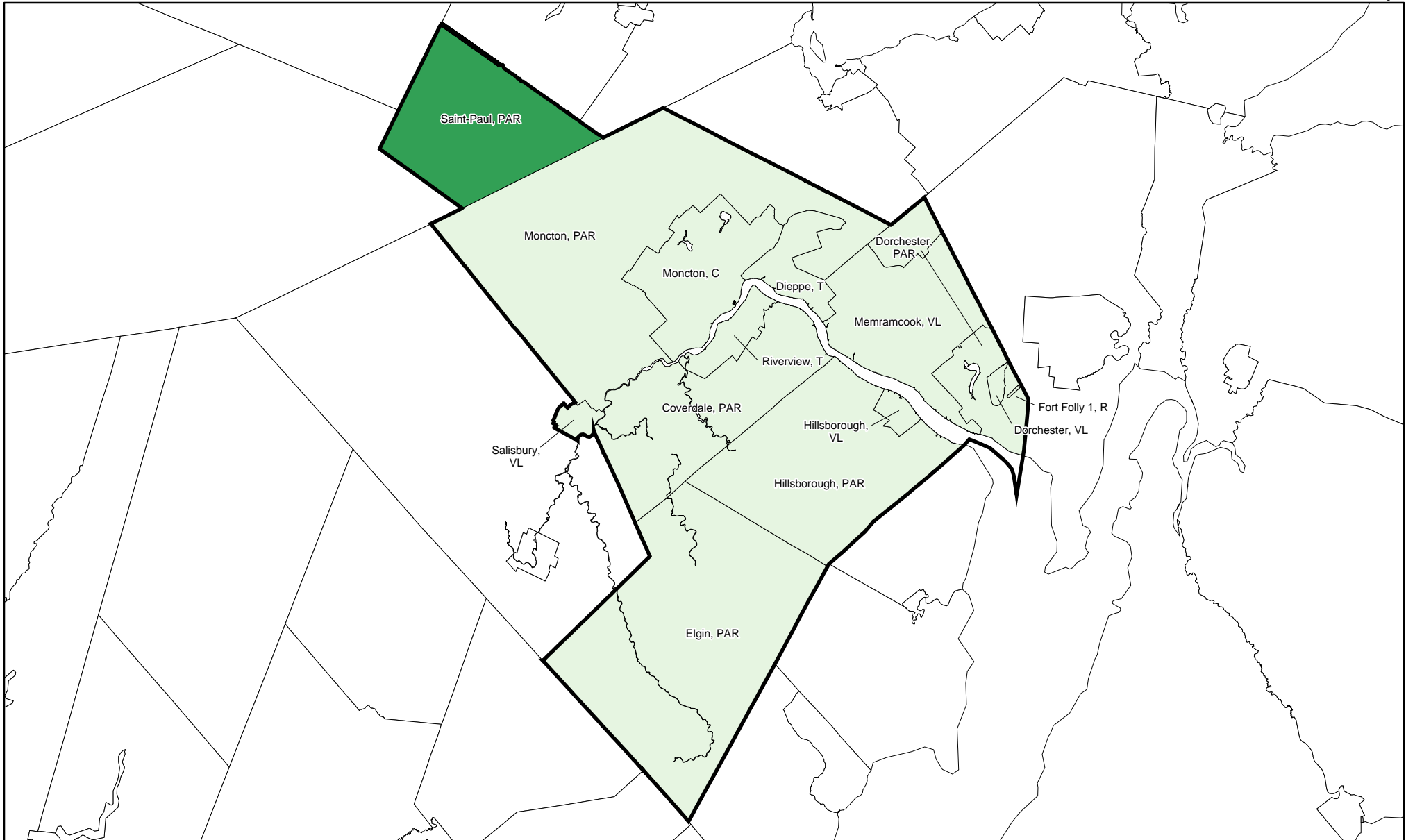
SGC CGT	CSD Name Nom de la SDR	Type Genre	Criteria 2006	Criteria 2001	CSD included SDR incluse	CSD excluded SDR exclue
1306008	Elgin	PAR	5	3		
1306011	Hillsborough	PAR	2	2		
1306014	Coverdale	PAR	2	2		
1306020	Riverview	T	1	1		
1306025	Hillsborough	VL	4	2		
1307011	Dorchester	PAR	5	5		
1307012	Dorchester	VL	3	5		
1307013	Memramcook	VL	2	2		
1307014	Fort Folly 1	R	5	5		
1307019	Moncton	PAR	1	1		
1307022	Moncton	C	1	1		
1307028	Salisbury	VL	2	5		
1307045	Dieppe	T	1	1		
1308008	Saint-Paul	PAR	2	96	X	

Population


2001 Census, 2001 limits Recensement de 2001, limites de 2001	117 727
2001 Census, 2006 preliminary limits Recensement de 2001, limites provisoires de 2006	118 678


Preliminary 2006 CMA / RMR préliminaire de 2006: Moncton, N.B. / N.-B.

Catalogue No. 92F-0138-MIE-2003-002
N° 92F-0138-MIF-2003-002 au catalogue



Notes / Nota:
CA promoted to CMA
AR promue au statu de RMR

 Preliminary Census Metropolitan Area (CMA)
Région métropolitaine de recensement (RMR) préliminaire

 Census Subdivision (CSD) included
Subdivision de recensement (SDR) incluse

 CSD status quo
SDR statu quo

 CSD excluded
SDR exclue

0 7.5 15 22.5 km

