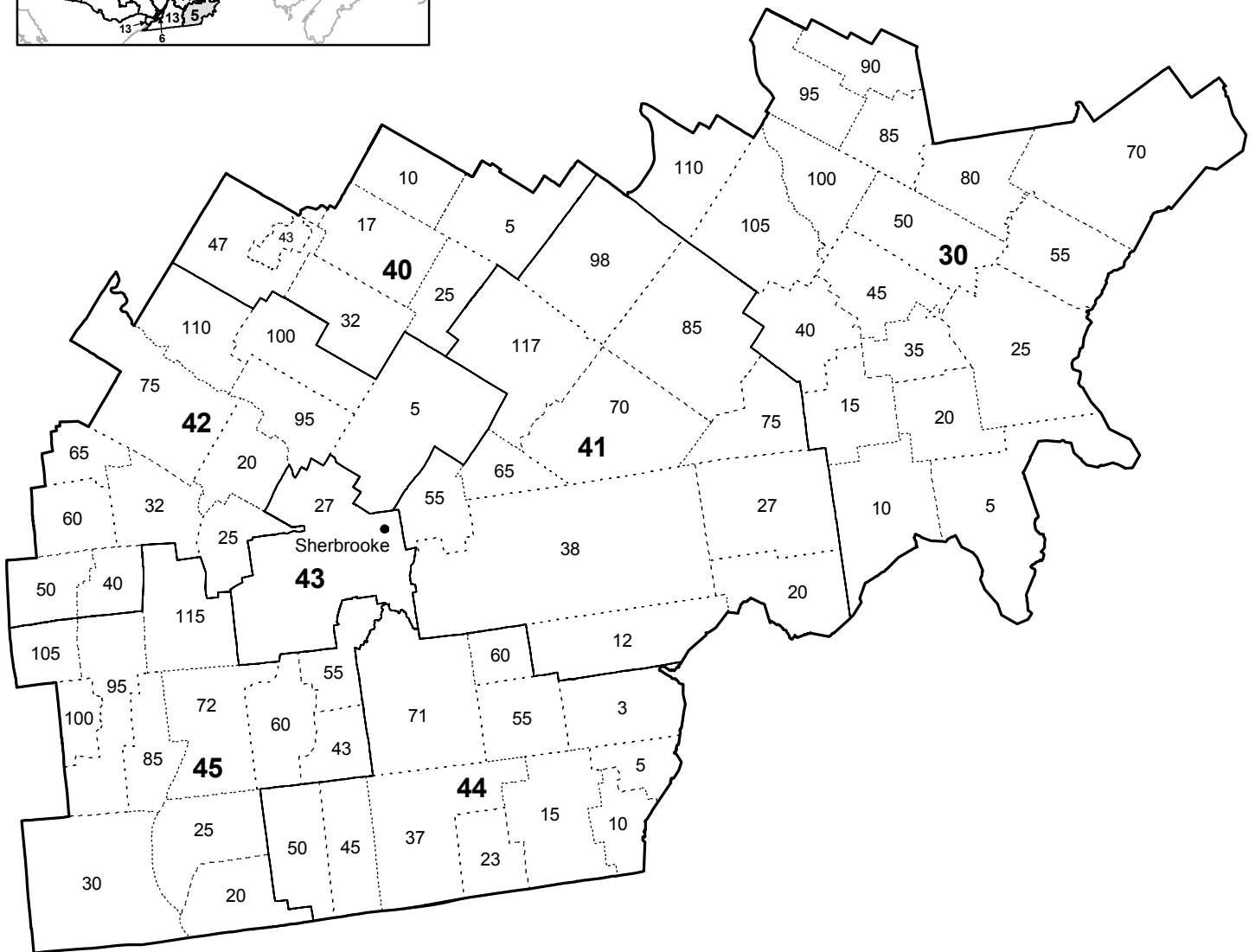
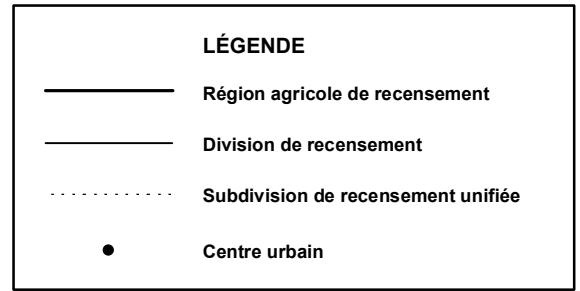
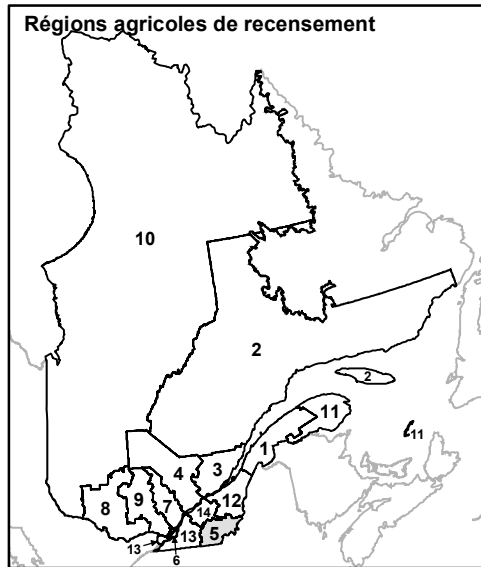


Québec

Divisions de recensement et subdivisions de recensement unifiées, 2006



Divisions de recensement et subdivisions de recensement unifiées, 2006

30 Le Granit*

- 5 Saint-Augustin-de-Woburn
- 10 Notre-Dame-des-Bois
- 15 Val-Racine
- 20 Piopolis
- 25 Frontenac
- 35 Marston
- 40 Milan
- 45 Nantes
- 50 Sainte-Cécile-de-Whitton
- 55 Audet
- 70 Saint-Robert-Bellarmin
- 80 Lac-Drolet
- 85 Saint-Sébastien
- 90 Courcelles
- 95 Lambton
- 100 Saint-Romain
- 105 Stornoway
- 110 Stratford

40 Asbestos*

- 5 Saint-Joseph-de-Ham-Sud
- 10 Saint-Adrien
- 17 Wotton
- 25 Saint-Camille
- 32 Saint-Georges-de-Windsor
- 43 Asbestos
- 47 Danville

41 Le Haut-Saint-François*

- 12 Saint-Isidore-de-Clifton
- 20 Chartierville
- 27 La Patrie
- 38 Cookshire-Eaton
- 55 Ascot Corner
- 65 Westbury
- 70 Bury
- 75 Hampden
- 85 Lingwick
- 98 Weedon
- 117 Dudswell

42 Le Val-Saint-François*

- 5 Stoke
- 20 Saint-François-Xavier-de-Brompton
- 25 Saint-Denis-de-Brompton
- 32 Racine
- 40 Bonsecours
- 50 Sainte-Anne-de-la-Rochelle
- 60 Valcourt
- 65 Maricourt
- 75 Melbourne
- 95 Val-Joli
- 100 Saint-Claude
- 110 Cleveland

43 Sherbrooke

- 27 Sherbrooke

44 Coaticook*

- 3 Saint-Malo
- 5 Saint-Venant-de-Paquette
- 10 East Hereford
- 15 Saint-Herménégilde
- 23 Dixville
- 37 Coaticook
- 45 Barnston-Ouest
- 50 Stanstead-Est
- 55 Sainte-Edwidge-de-Clifton
- 60 Martinville
- 71 Compton

45 Memphrémagog*

- 20 Ogden
- 25 Stanstead
- 30 Potton
- 43 Hatley
- 55 Hatley
- 60 Sainte-Catherine-de-Hatley
- 72 Magog
- 85 Austin
- 95 Bolton-Est
- 100 Saint-Étienne-de-Bolton
- 105 Stukely-Sud
- 115 Orford

* Afin de respecter la confidentialité des données, les données relatives à certaines ou à toutes les régions géographiques de cette division de recensement ont été combinées avec une autre subdivision de recensement unifiée ou division de recensement. Pour plus de renseignements, consultez la page « Régions géographiques combinées » accessible à partir de la page « Cartes de référence ».

Toutes les subdivisions de recensement unifiées qui n'avaient pas de fermes en 2006 sont indiquées en italiques.