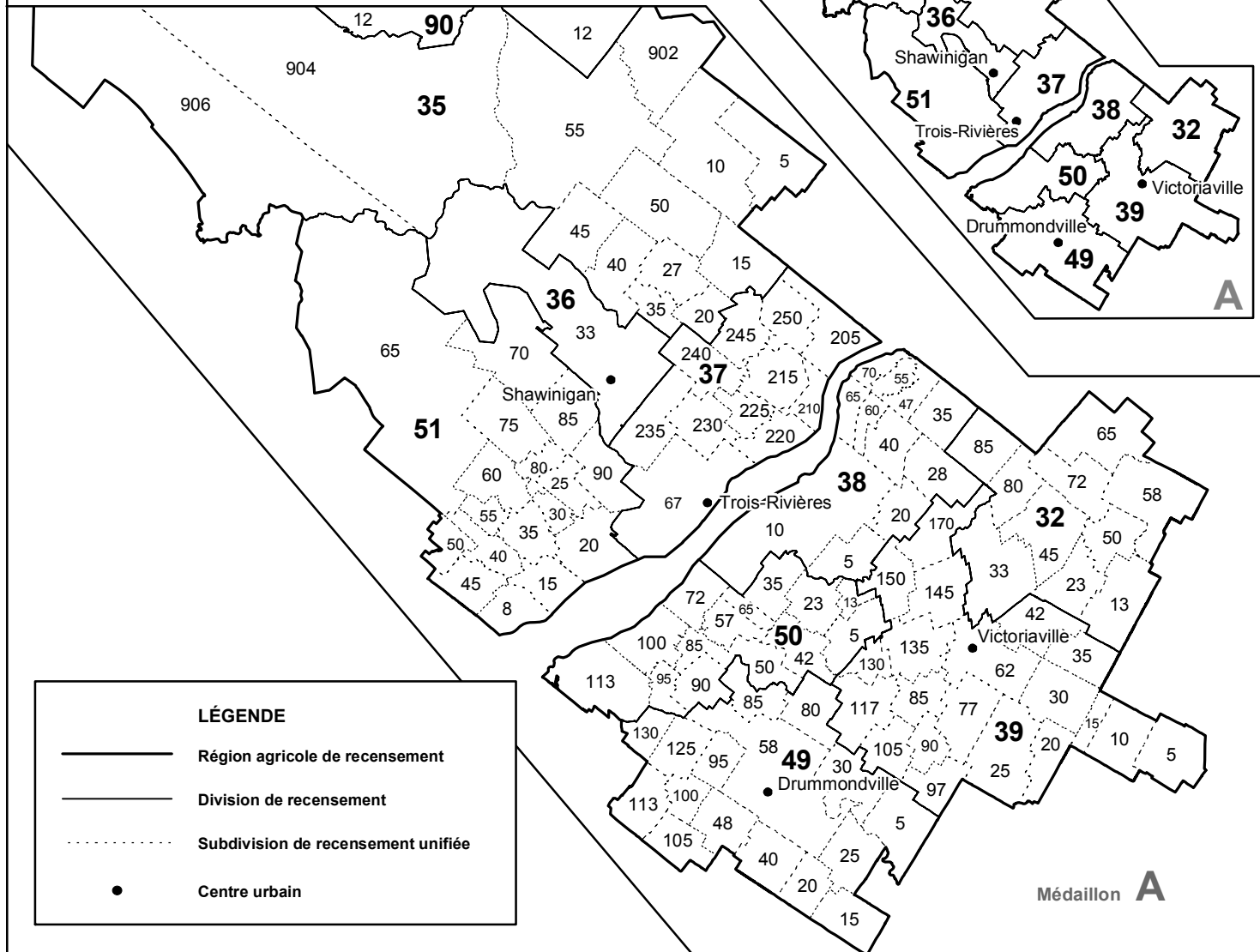
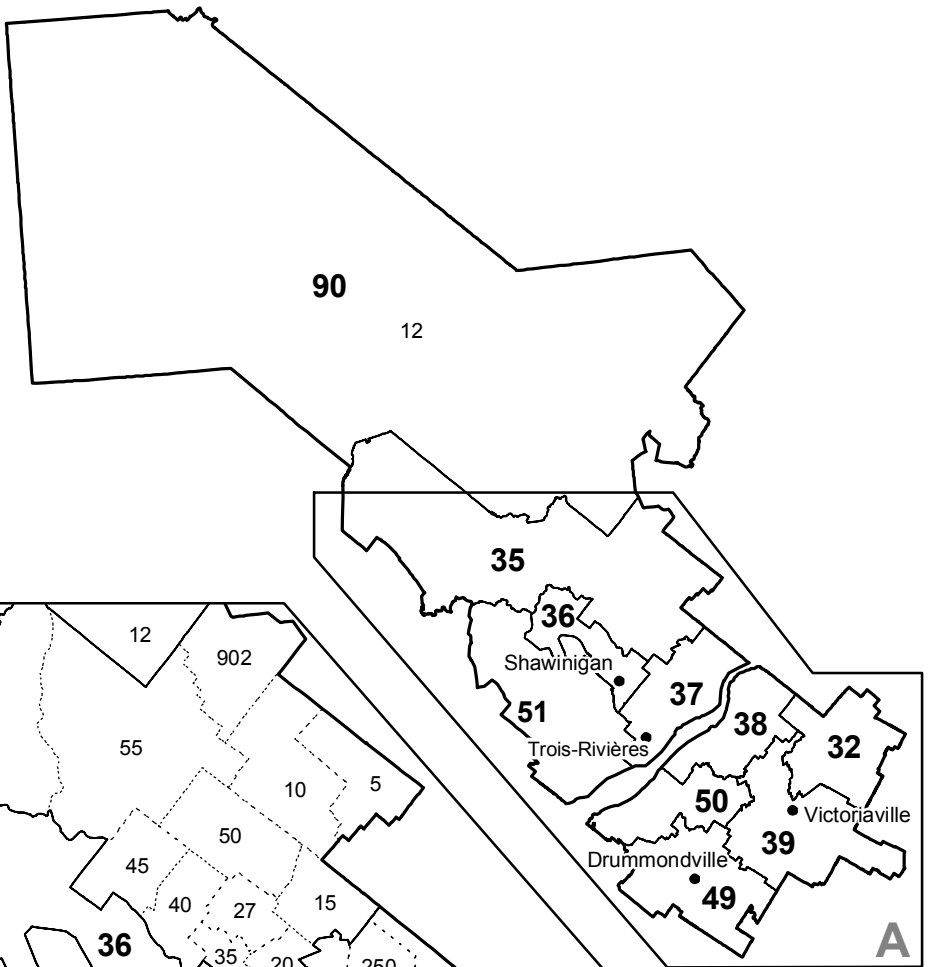
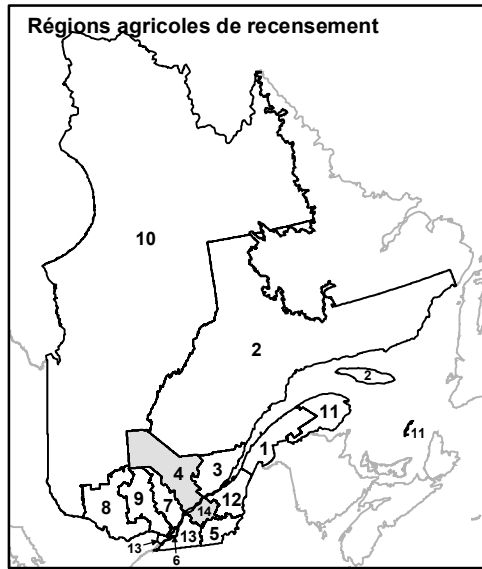


# Québec

## Divisions de recensement et subdivisions de recensement unifiées, 2006



**LÉGENDE**

- Région agricole de recensement
- Division de recensement
- ..... Subdivision de recensement unifiée
- Centre urbain

Source : Recensement de l'agriculture de 2006, Division de l'agriculture, Statistique Canada

Carte créée par Analyse spatiale et applications géomatiques (ASAG), Division de l'agriculture, Statistique Canada, 2007.

Divisions de recensement et subdivisions de recensement unifiées, 2006

**32 L'Érable**

- 13 Saint-Ferdinand
- 23 Sainte-Sophie-d'Halifax
- 33 Princeville
- 45 Plessisville
- 50 Saint-Pierre-Baptiste
- 58 Inverness
- 65 Lyster
- 72 Laurierville
- 80 Notre-Dame-de-Lourdes
- 85 Villeroy

**35 Mékinac\***

- 5 Notre-Dame-de-Montauban
- 10 Lac-aux-Sables
- 15 Saint-Adelphe
- 20 Saint-Séverin
- 27 Saint-Tite
- 35 Hérouxville
- 40 Grandes-Piles
- 45 Saint-Roch-de-Mékinac
- 50 Sainte-Thècle
- 55 Trois-Rives
- 902 *Lac-Masketsi*
- 904 *Lac-Normand*
- 906 *Rivière-de-la-Savane*

**36 Shawinigan**

- 33 Shawinigan

**37 Francheville**

- 67 Trois-Rivières
- 205 Sainte-Anne-de-la-Pérade
- 210 Batiscan
- 215 Sainte-Geneviève-de-Batiscan
- 220 Champlain
- 225 Saint-Luc-de-Vincennes
- 230 Saint-Maurice
- 235 Notre-Dame-du-Mont-Carmel
- 240 Saint-Narcisse
- 245 Saint-Stanislas
- 250 Saint-Prosper

**38 Bécancour\***

- 5 Saint-Sylvère
- 10 Bécancour
- 20 Lemieux
- 28 Manseau
- 35 Sainte-Françoise
- 40 Sainte-Sophie-de-Lévrard
- 47 Fortierville
- 55 Parisville
- 60 Sainte-Cécile-de-Lévrard
- 65 Saint-Pierre-les-Becquets
- 70 Deschailions-sur-Saint-Laurent

**39 Arthabaska\***

- 5 Saints-Martyrs-Canadiens
- 10 Ham-Nord
- 15 Notre-Dame-de-Ham
- 20 Saint-Rémi-de-Tingwick
- 25 Tingwick
- 30 Chesterville
- 35 Chester-Est
- 42 Saint-Norbert-d'Arthabaska
- 62 Victoriaville
- 77 Warwick
- 85 Saint-Albert
- 90 Sainte-Élisabeth-de-Warwick
- 97 Kingsey Falls
- 105 Sainte-Séraphine
- 117 Sainte-Clotilde-de-Horton
- 130 Saint-Samuel
- 135 Saint-Valère
- 145 Saint-Rosaire
- 150 Sainte-Anne-du-Sault
- 170 Saint-Louis-de-Blandford

**49 Drummond**

- 5 Saint-Félix-de-Kingsey
- 15 Durham-Sud
- 20 Lefebvre
- 25 L'Avenir
- 30 Saint-Lucien
- 40 Wickham
- 48 Saint-Germain-de-Grantham
- 58 Drummondville
- 80 Notre-Dame-du-Bon-Conseil
- 85 Sainte-Brigitte-des-Saults
- 95 Saint-Majorique-de-Grantham
- 100 Saint-Edmond-de-Grantham
- 105 Saint-Eugène
- 113 Saint-Guillaume
- 125 Saint-Bonaventure
- 130 Saint-Pie-de-Guire

**50 Nicolet-Yamaska\***

- 5 Sainte-Eulalie
- 13 Aston-Jonction
- 23 Saint-Wenceslas
- 35 Saint-Célestin
- 42 Saint-Léonard-d'Aston
- 50 Sainte-Perpétue
- 57 Sainte-Monique
- 65 Grand-Saint-Esprit
- 72 Nicolet
- 85 La Visitation-de-Yamaska
- 90 Saint-Zéphirin-de-Courval
- 95 Saint-Elphège
- 100 Baie-du-Febvre
- 113 Pierreville

**51 Maskinongé\***

- 8 Maskinongé
- 15 Louiseville
- 20 Yamachiche
- 25 Saint-Barnabé
- 30 Saint-Sévère
- 35 Saint-Léon-le-Grand
- 40 Sainte-Ursule
- 45 Saint-Justin
- 50 Saint-Édouard-de-Maskinongé
- 55 Sainte-Angèle-de-Prémont
- 60 Saint-Paulin
- 65 Saint-Alexis-des-Monts
- 70 Saint-Mathieu-du-Parc
- 75 Saint-Élie-de-Caxton
- 80 Charette
- 85 Saint-Boniface
- 90 Saint-Étienne-des-Grès

**90 La Tuque**

- 12 La Tuque

\* Afin de respecter la confidentialité des données, les données relatives à certaines ou à toutes les régions géographiques de cette division de recensement ont été combinées avec une autre subdivision de recensement unifiée ou division de recensement. Pour plus de renseignements, consultez la page « Régions géographiques combinées » accessible à partir de la page « Cartes de référence ».

Toutes les subdivisions de recensement unifiées qui n'avaient pas de fermes en 2006 sont indiquées en italiques.