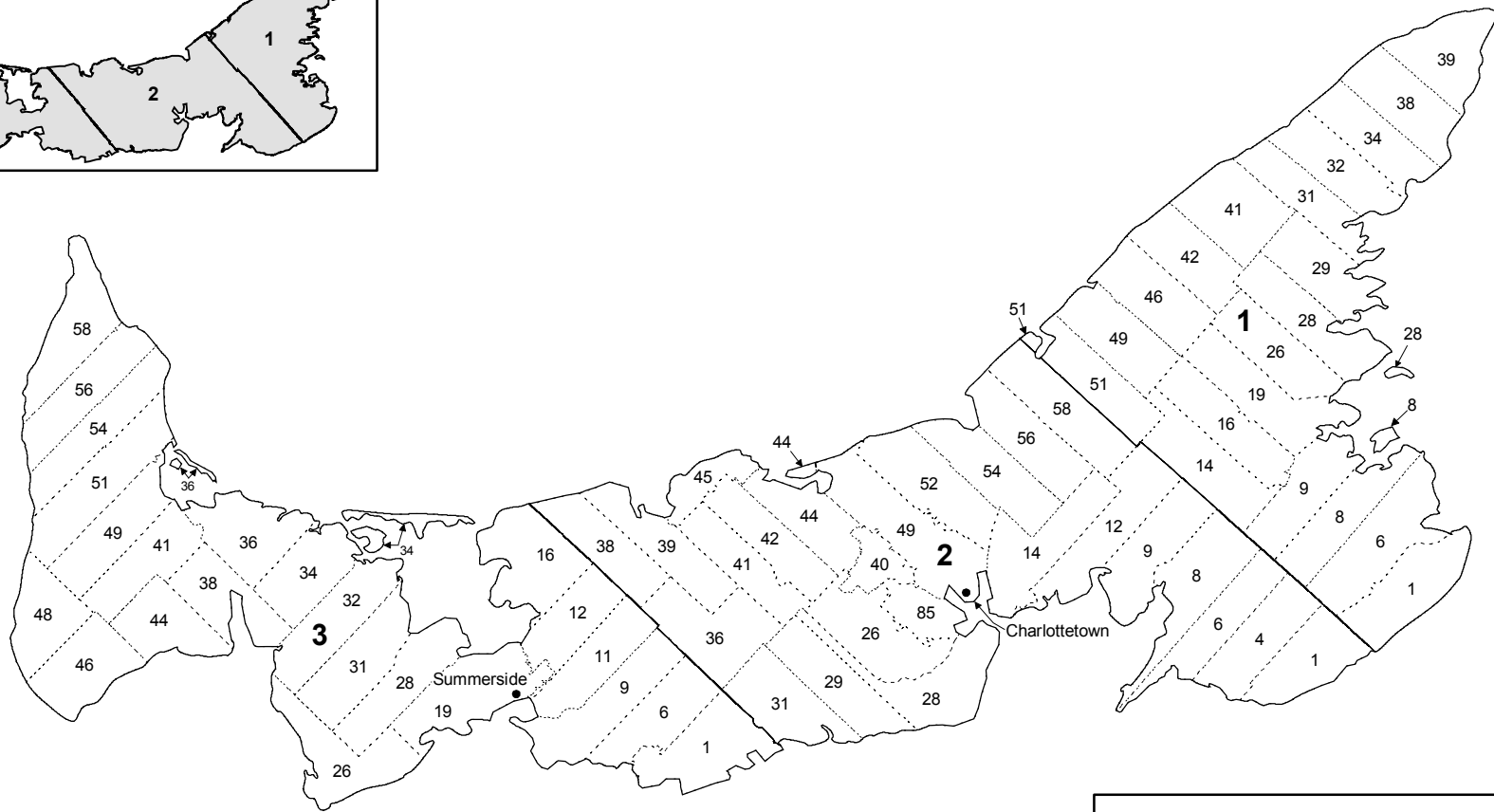
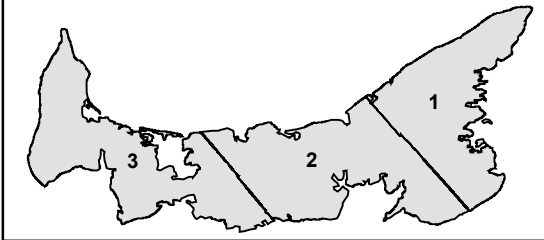


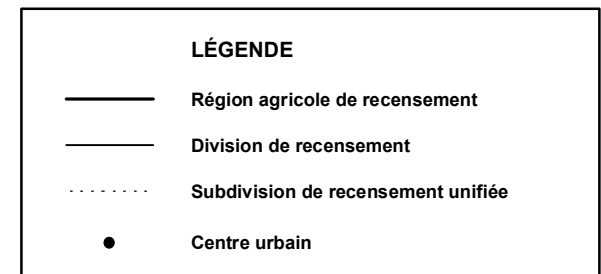
# Île-du-Prince-Édouard

## Divisions de recensement et subdivisions de recensement unifiées, 2006

Régions agricoles de recensement



Nota : Les régions agricoles de recensement et les divisions de recensement partagent les mêmes limites pour l'Île-du-Prince-Édouard.



### Divisions de recensement et subdivisions de recensement unifiées, 2006

#### 1 Kings \*

1	Lot 64
6	Lot 63
8	Lot 61
9	Lot 59
14	Lot 51
16	Lot 52
19	Lot 53
26	Lot 54
28	Lot 55
29	Lot 56
31	Lot 43
32	Lot 44
34	Lot 45
38	Lot 46
39	Lot 47
41	Lot 42
42	Lot 41
46	Lot 40
49	Lot 39
51	Lot 38

#### 2 Queens \*

1	Lot 62
4	Lot 60
6	Lot 58
8	Lot 57
9	Lot 50
12	Lot 49
14	Lot 48
26	Lot 31
28	Lot 65
29	Lot 30
31	Lot 29
36	Lot 67
38	Lot 20
39	Lot 21
40	Miltonvale Park
41	Lot 22
42	Lot 23
44	Lot 24
45	Resort Mun. Stan.B.-Hope R.- Bayv.-Cavend.-N.Rust.
49	Lot 33
52	Lot 34
54	Lot 35
56	Lot 36
58	Lot 37
85	Cornwall

#### 3 Prince \*

1	Lot 28
6	Lot 27
9	Lot 26
11	Lot 25
12	Lot 19
16	Lot 18
19	Lot 17
26	Lot 15
28	Lot 16
31	Lot 14
32	Lot 13
34	Lot 12
36	Lot 11
38	Lot 10
41	Lot 6
44	Lot 9
46	Lot 8
48	Lot 7
49	Lot 5
51	Lot 4
54	Lot 3
56	Lot 2
58	Lot 1

\* Afin de respecter la confidentialité des données, les données relatives à certaines ou à toutes les régions géographiques de cette division de recensement ont été combinées avec une autre subdivision de recensement unifiée ou division de recensement. Pour plus de renseignements, consultez la page « Régions géographiques combinées » accessible à partir de la page « Cartes de référence ».

Toutes les subdivisions de recensement unifiées qui n'avaient pas de fermes en 2006 sont indiquées en italiques.