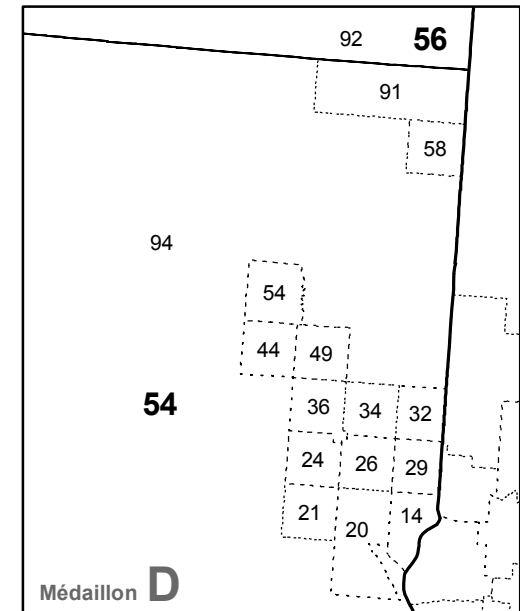
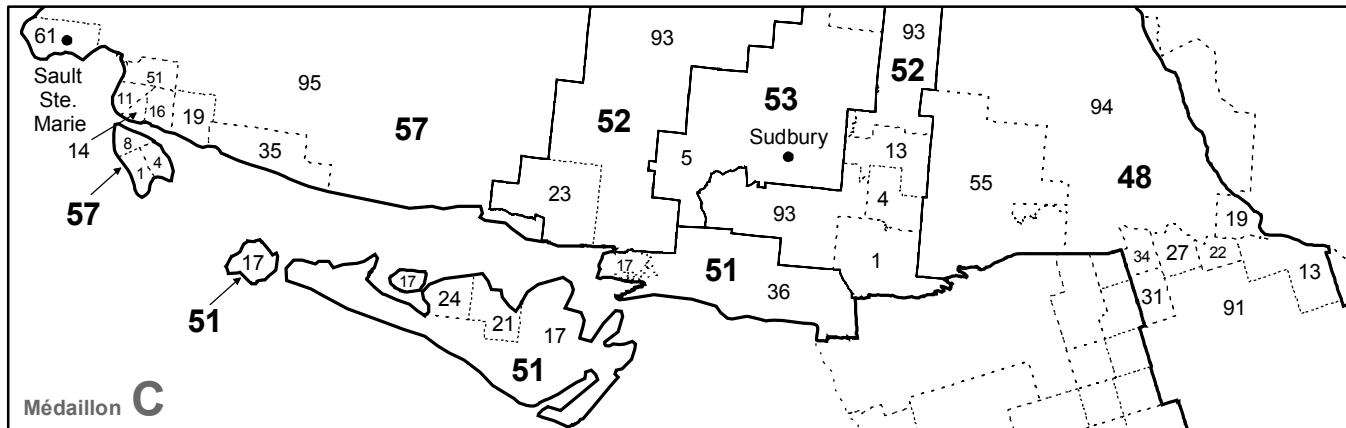
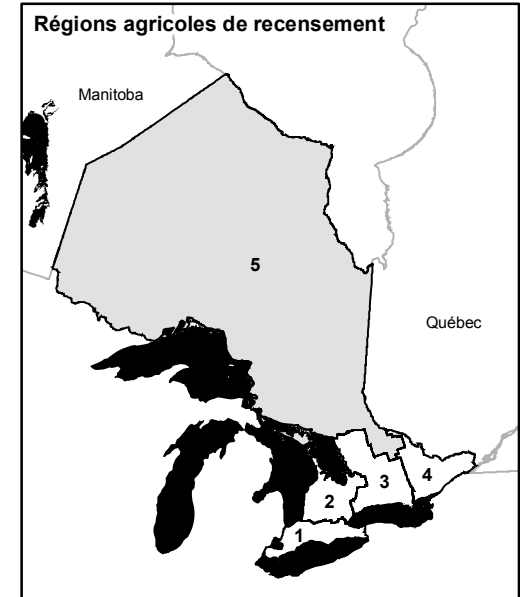
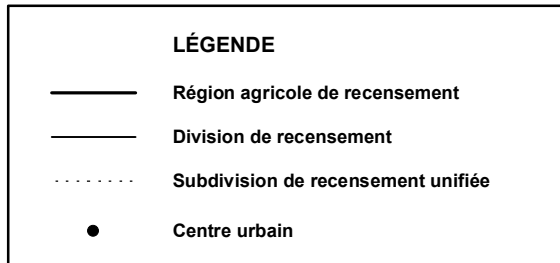
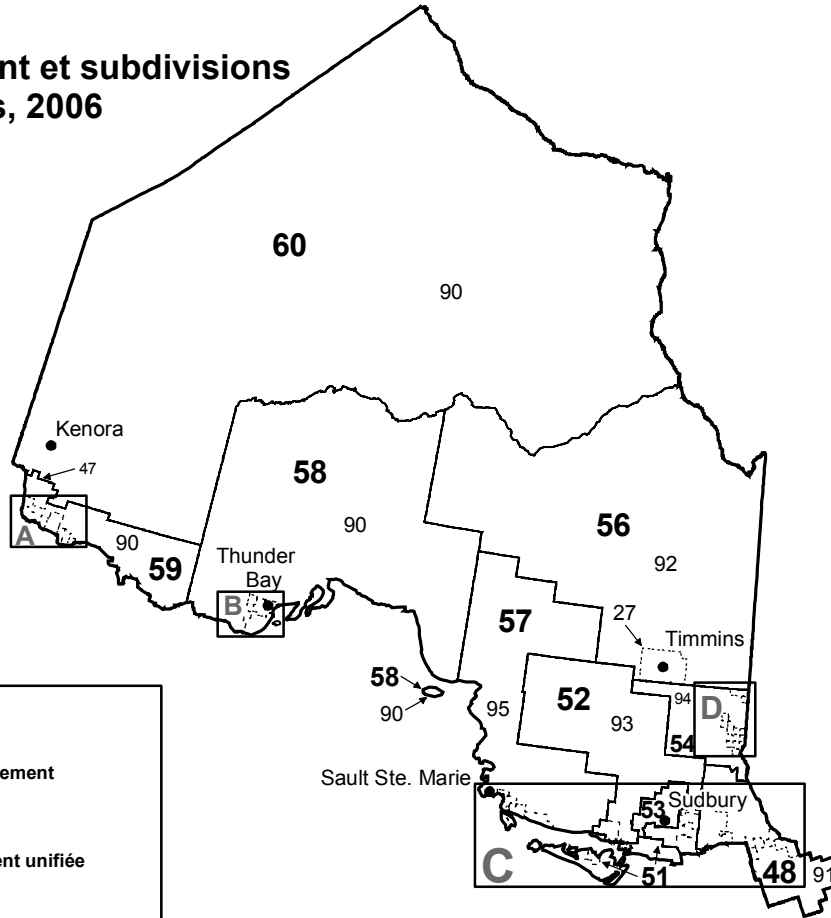
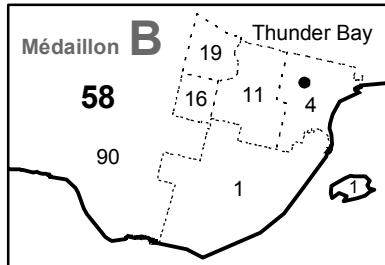
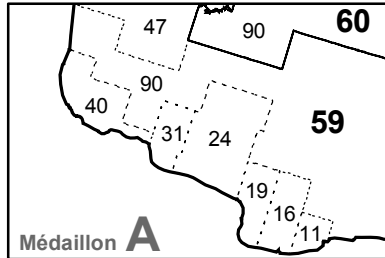


# Ontario

## Divisions de recensement et subdivisions de recensement unifiées, 2006



# Ontario

## Carte 2C

### Divisions de recensement et subdivisions de recensement unifiées, 2006

#### 48 Nipissing \*

- 13 Papineau-Cameron
- 19 Mattawan
- 22 Calvin
- 27 Bonfield
- 31 Chisholm
- 34 East Ferris
- 55 Nipissing Ouest
- 91 Nipissing, Unorganized, South Part
- 94 Nipissing, Unorganized, North Part

#### 51 Manitoulin \*

- 17 Northeastern Manitoulin and the Islands
- 21 Billings
- 24 Gordon
- 36 *Killarney*

#### 52 Sudbury \*

- 1 Rivière des Français
- 4 St.-Charles
- 13 Markstay-Warren
- 23 Sables-Spanish Rivers
- 93 Sudbury, Unorganized, North Part

#### 53 Grand Sudbury

- 5 Grand Sudbury

#### 54 Timiskaming

- 14 Harris
- 20 Temiskaming Shores
- 21 Hudson
- 24 Kerns
- 26 Harley
- 29 Casey
- 32 Brethour
- 34 Hilliard
- 36 Armstrong
- 44 Charlton and Dack
- 49 Eanturel
- 54 Chamberlain
- 58 *McGarry*
- 91 *Timiskaming, Unorganized, East Part*
- 94 Timiskaming, Unorganized, West Part

#### 56 Cochrane

- 27 Timmins
- 92 Cochrane, Unorganized, North Part

#### 57 Algoma \*

- 1 Jocelyn
- 4 Hilton
- 8 St. Joseph
- 11 Laird
- 14 Tarbutt and Tarbutt Additional
- 16 Johnson
- 19 Plummer Additional
- 35 Huron Shores
- 51 Macdonald, Meredith and Aberdeen Additional
- 61 Sault Ste. Marie
- 95 Algoma, Unorganized, North Part

#### 58 Thunder Bay\*

- 1 Neebing
- 4 Thunder Bay
- 11 Oliver Paipoonge
- 16 O'Connor
- 19 Conmee
- 90 Thunder Bay, Unorganized

#### 59 Rainy River \*

- 11 Alberton
- 16 La Vallee
- 19 Emo
- 24 Chapple
- 31 Morley
- 40 Dawson
- 47 Lake of the Woods
- 90 Rainy River, Unorganized

#### 60 Kenora

- 90 Kenora, Unorganized

\* Afin de respecter la confidentialité des données, les données relatives à certaines ou à toutes les régions géographiques de cette division de recensement ont été combinées avec une autre subdivision de recensement unifiée ou division de recensement. Pour plus de renseignements, consultez la page « Régions géographiques combinées » accessible à partir de la page « Cartes de référence ».

Toutes les subdivisions de recensement unifiées qui n'avaient pas de fermes en 2006 sont indiquées en italiques.