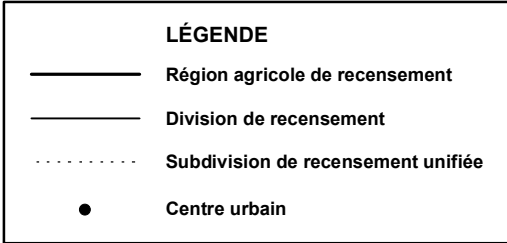
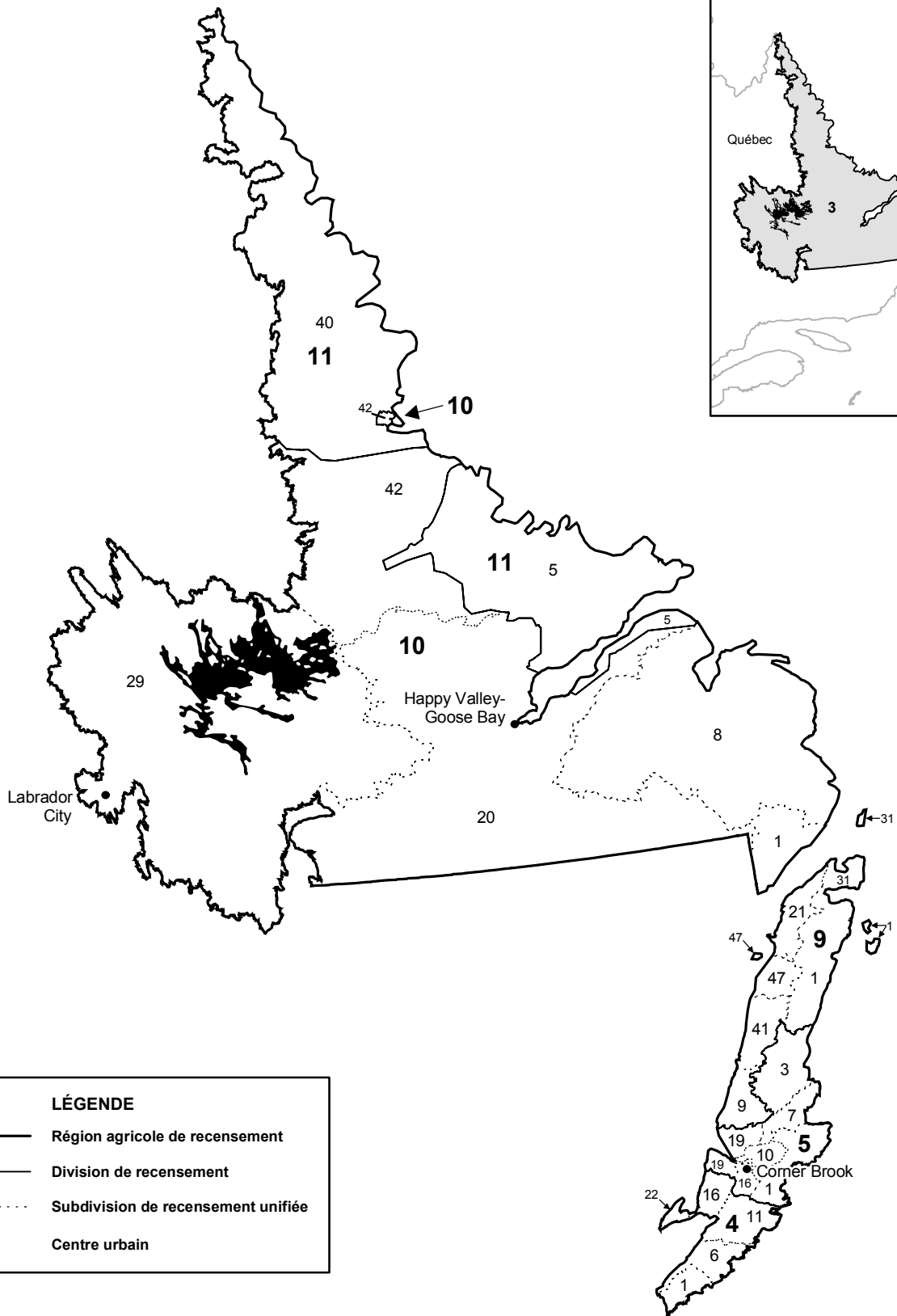
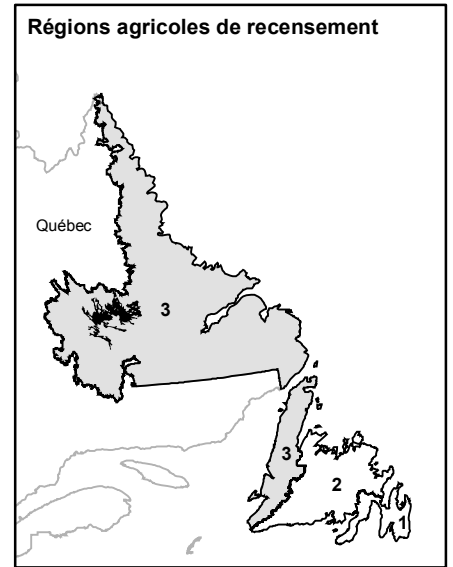


Terre-Neuve-et-Labrador

Divisions de recensement et subdivisions de recensement unifiées, 2006



Divisions de recensement et subdivisions de recensement unifiées, 2006

4 Division No. 4*

- 1 Division No. 4, Subd. A
- 6 Division No. 4, Subd. B
- 11 *Division No. 4, Subd. C*
- 16 Division No. 4, Subd. D
- 22 Division No. 4, Subd. E

5 Division No. 5*

- 1 Division No. 5, Subd. A
- 3 *Division No. 5, Subd. G*
- 7 Division No. 5, Subd. E
- 10 Division No. 5, Subd. F
- 16 Division No. 5, Subd. C
- 19 Division No. 5, Subd. D

9 Division No. 9*

- 1 *Division No. 9, Subd. F*
- 9 Division No. 9, Subd. A
- 21 *Division No. 9, Subd. C*
- 31 Division No. 9, Subd. D
- 41 Division No. 9, Subd. H
- 47 Division No. 9, Subd. G

10 Division No. 10*

- 1 Division No. 10, Subd. A
- 8 *Division No. 10, Subd. B*
- 20 Division No. 10, Subd. C
- 29 *Division No. 10, Subd. D*
- 42 *Division No. 10, Subd. E*

11 Division No. 11

- 5 *Division No. 11, Subd. C*
- 40 *Division No. 11, Subd. E*

* Afin de respecter la confidentialité des données, les données relatives à certaines ou à toutes les régions géographiques de cette division de recensement ont été combinées avec une autre subdivision de recensement unifiée ou division de recensement. Pour plus de renseignements, consultez la page « Régions géographiques combinées » accessible à partir de la page « Cartes de référence ».

Toutes les subdivisions de recensement unifiées qui n'avaient pas de fermes en 2006 sont indiquées en italiques.